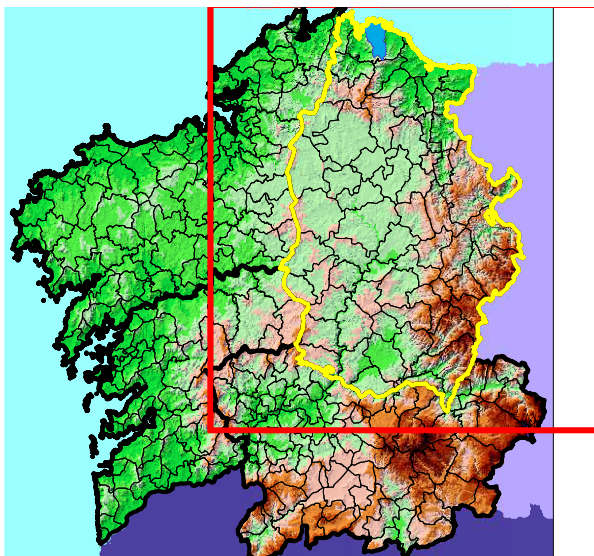


# PLAN MUNICIPAL DE PREVENCIÓN E DEFENSA CONTRA OS INCENDIOS FORESTAIS DO CONCELLO DE **XOVE**

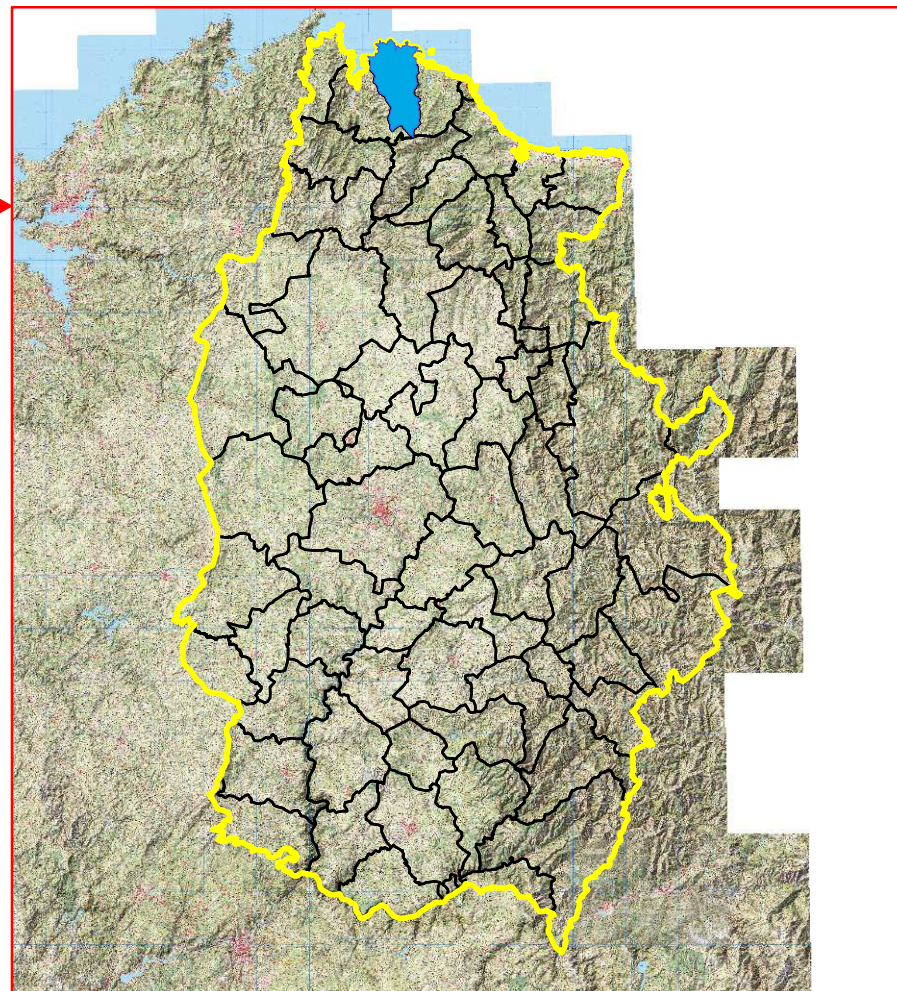


Maio de 2.019

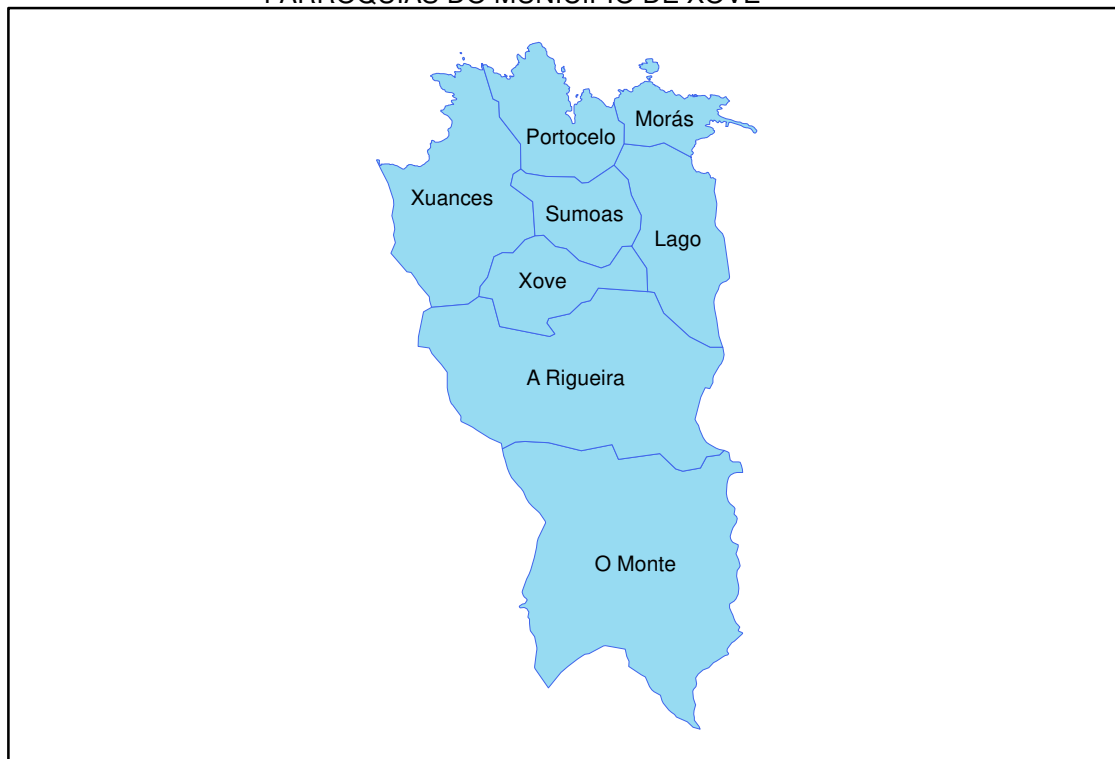
PROVINCIA DE LUGO



MUNICIPIO DE XOVE



PARROQUIAS DO MUNICIPIO DE XOVE



4840000

4830000

610000

620000

630000

## PLANO DE SITUACIÓN

Plan Municipal de Prevención e Defensa Contra Incendios Forestais do Concello de Xove



Autor:  
Concello de Xove

PLANO Nº  
1

Sistema de Coordenadas:  
ETRS 1989 UTM Zona 29N

DATA  
ABRIL 2019

# ÍNDICE

<b>1</b>	<b>INTRODUCCIÓN</b> .....	<b>1</b>
1.1	Antecedentes e xustificación .....	1
1.2	Obxectivos .....	2
1.3	Aprobación do Plan Municipal de Prevención e Defensa Contra Incendios Forestais .....	3
<b>2</b>	<b>ÁMBITO TERRITORIAL</b> .....	<b>4</b>
2.1	Situación, límites e superficies .....	4
2.2	Parroquias e núcleos de poboación .....	5
2.3	Caracterización do medio natural .....	5
2.3.1	Topografía .....	5
2.3.2	Climatoloxía .....	6
2.3.3	Edafoloxía .....	7
2.3.4	Hidroloxía .....	7
2.3.5	Flora .....	8
2.3.6	Fauna .....	9
2.4	Espazos naturais protexidos .....	11
<b>3</b>	<b>ANÁLISE DO RISCO DE INCENDIOS</b> .....	<b>11</b>
3.1	Histórico de incendios .....	11
3.1.1	Número de incendios e superficie queimada .....	11
3.1.2	Parroquias de Alta Actividade Incendiaria (PAAI) .....	13
3.1.3	Activación do PEIFOGA en situación 2 .....	14
<b>4</b>	<b>XESTIÓN DA BIOMASA</b> .....	<b>19</b>
4.1	Definición das redes secundarias de faixas de xestión de biomasa .....	20
4.1.1	Perimetral ao solo urbano, núcleo rural e urbanizable .....	20
4.1.2	Arredor das edificacións destinadas ás persoas, vivendas illadas, urbanizacións, depósitos de lixo, cámpings, gasoleneiras e parques e instalacións industriais situados a menos de 400 metros do monte e arredor das edificacións illadas destinadas ás persoas .....	21
4.2	Xestión da biomasa en pistas, vías, camiños, estradas de titularidade municipal .....	22
4.3	Xestión da biomasa nos montes de titularidade municipal .....	22

## PLANOS

- 1 Plano de Situación
- 2 Rede de defensa contra os incendios forestais
  - 2.1 Rede secundaria de faixas de xestión da biomasa perimetral ao solo urbano, núcleo rural e urbanizable, e relación de parcelas afectadas
  - 2.2 Rede secundaria de faixas de xestión da biomasa arredor de vivendas illadas
  - 2.3 Rede das pistas, vías, camiños, estradas de titularidade municipal
  - 2.4 Montes de titularidade municipal

# MEMORIA

---

## 1 INTRODUCCIÓN

### 1.1 Antecedentes e xustificación

O monte constitúe un patrimonio esencial para o desenvolvemento sustentable de Galicia, onde os terreos de monte constitúen máis do 65% da súa superficie e onde integrados con eles hai 313 concellos cuns 31.550 núcleos de poboación.

Mais o importante valor que o monte desempeña para a nosa sociedade no seu conxunto vén sendo ameazado pola propagación de incendios forestais, afectando á súa riqueza ambiental e paisaxística e ás actividades agroforestais que se desenvolven nel.

Esta situación débenos facer conscientes de que os incendios forestais no medio rural constitúen unha grave ameaza para calquera política de desenvolvemento rural, ademais de comprometer a sustentabilidade económica e social de Galicia.

Os terreos forestais e as súas zonas de influencia teñen unha configuración específica que dificulta a súa protección contra os incendios forestais; entre outras, estas características son a fragmentación da propiedade, o desequilibrio entre zonas, o abandono da agricultura, a gandaría extensiva sen control e a progresiva transformación das parcelas agrícolas fragmentadas en terreos de monte, o que deu lugar a unha progresiva desorde do territorio incrementando a ameaza derivada dun incendio forestal.

O *Estatuto de autonomía de Galicia* no artigo 27.10 e a *Constitución de 1978* nos artigos 148.1.8 e 149.1.23 determinan o marco normativo xeral de referencia en materia de prevención e incendios forestais. A *Lei 43/2003, de 21 de novembro, de montes*, atribúe á Comunidade Autónoma a facultade para desenvolver os aspectos de defensa contra incendios forestais dotando dun marco regulador legislativo que contribúe a fortalecer a seguridade xurídica das administracións públicas galegas e dos cidadáns na prevención e defensa contra os incendios forestais.

A *Lei 7/2012, do 28 de xuño, de montes de Galicia*, ten por obxecto establecer o marco normativo

dos montes e terreos forestais existentes na Comunidade Autónoma de Galicia, e será aplicable a todos os montes ou terreos forestais do territorio.

A *Lei 3/2007, do 9 de abril, de prevención e defensa contra os incendios forestais de Galicia*, estrutura o planeamento de defensa do espazo rural fronte aos incendios forestais, en varios niveis: galego, de distrito, municipal e inframunicipal. No seu *artigo 7* atribúe a competencia dos concellos de elaborar e aprobar os plans municipais de prevención e defensa contra os incendios forestais, adoptar as medidas de prevención de incendios forestais que lles correspondan en terreos que lles sexan da súa titularidade, ordenar a execución das obras necesarias para conservar e manter o solo e a biomasa vexetal nas condicións precisas que eviten os incendios, e de forma máis concreta a ordenación e execución subsidiaria da xestión da biomasa, así coma o deber de xestionar as redes secundarias de faixas de xestión de biomasa e as faixas laterais das redes viarias da súa titularidade.

Neste marco, o planeamento a nivel municipal integrará nos plans de emerxencias municipais as actuacións de prevención e defensa contra os incendios forestais, con arranxo ó previsto na lexislación galega de emerxencias, sendo a *Lei 2/1985, do 21 de xaneiro, sobre protección civil*, a *Lei 5/2007, do 7 de maio, de emerxencias de Galicia (Platerga)* e o *Plan especial de protección civil ante emerxencias por incendios forestais na Comunidade Autónoma de Galicia (Peifoga)*.

## **1.2 Obxectivos**

O obxectivo principal do presente Plan Municipal de Prevención e Defensa contra Incendios Forestais, en cumprimento do establecido na *Lei 3/2007*, é a definición da rede de faixas secundarias de xestión de biomasa, formadas por un conxunto de parcelas lineais do territorio estratexicamente localizadas, e garantir o control e a eliminación total ou parcial da biomasa forestal, mediante técnicas silvícolas axeitadas, co fin principal de reducir o risco de incendio e protexer a seguranza das persoas.

Este obxectivo fundamental concrétase nunha serie de accións sobre o territorio que buscan organizar a xestión da biomasa en zonas estratéxicas, especialmente aquelas declaradas de alto

risco de incendio, unido á construción e mantemento de faixas exteriores de protección de zonas poboadas, o tratamento de áreas forestais nun esquema de intervención segundo modelos silvícolas previamente establecidos, no ámbito da defensa de persoas e bens e a defensa dos montes.

A redacción do presente Plan pretende, por tanto, aportar un documento que conteña as accións necesarias para a defensa contra os incendios forestais efectuando unha análise da situación actual, e establece unha zonificación do territorio como marco das directrices de actuación a realizar para acadar os obxectivos propostos.

### **1.3 Aprobación do Plan Municipal de Prevención e Defensa Contra Incendios Forestais**

É competencia dos concellos elaborar e aprobar os plans municipais de prevención e defensa contra os incendios forestais, e integralos nos plans de emerxencias municipais, de acordo co previsto na lexislación galega de emerxencias.

Os plans deberán ser redactados por técnicos competentes en materia forestal.

A estrutura deste plan, ven definida no *artigo 16* da *Lei 3/2007*, e axustarase ás directrices que estableza a normativa aplicable en materia de emerxencias.

Será a dirección xeral competente en materia forestal quen emita informe preceptivamente e con carácter vinculante sobre os plan municipais de prevención e defensa contra os incendios forestais antes da súa aprobación. O ámbito do plan poderá ser de todo o concello ou ilo desenvolvendo por zonas.

A coordinación e a xestión do planeamento municipal de prevención e defensa contra os incendios forestais compétenlle a alcaldía. A elaboración, execución e actualización deste planeamento ten carácter obrigatorio.

Os plans municipais de prevención e defensa contra os incendios forestais deberán adaptarse ao disposto nesta Lei nun prazo de cinco anos desde a súa entrada en vigor.



## 2 ÁMBITO TERRITORIAL

O marco xeográfico obxecto do presente Plan Municipal de Prevención e Defensa Contra os Incendios Forestais é o concello de Xove, localizado na provincia de Lugo, dentro do Distrito Forestal VI A Mariña Lucense.

### 2.1 Situación, límites e superficies

#### **Situación**

O concello de Xove sitúase na provincia de Lugo. As súas coordenadas xeográficas son:

- Latitude: 43°40'5,53"N
- Lonxitude: 7°30'41,37"W



Mapa 1 Localización do concello

#### **Límites**

- a Oeste: concello de Viveiro.
- b Sur: concello de O Valadouro.
- c Leste: concello de Cervo.

#### **Superficie**

Ten unha extensión de 89,1 km<sup>2</sup>.

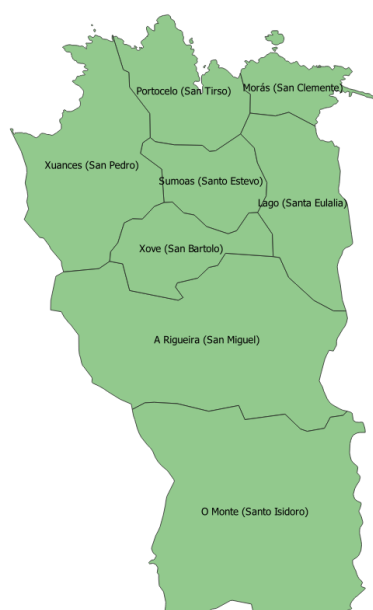
## 2.2 Parroquias e núcleos de poboación

O concello distribúese en 8 parroquias que se relacionan na seguinte táboa:

Parroquia	Superficie	Habitantes
Lago (Santa Eulalia)	830,50	176
O Monte (Santo Isidoro)	2677,42	108
Morás (San Clemente)	328,30	126
Portocelo (San Tirso)	648,82	280
A Rigueira (San Miguel)	2166,75	728
Sumoas (Santo Estevo)	487,50	159
Xove (San Bartolo)	543,92	1416
Xuances (San Pedro)	1262,68	321

Táboa 1 Táboa de parroquias e habitantes (Fonte: IGE)

\*Superficie en hectáreas



Mapa 2 Mapa de parroquias

## 2.3 Caracterización do medio natural

### 2.3.1 Topografía

O municipio de Xove conta cunha superficie de 89 Km<sup>2</sup> e atópase no norte da provincia de Lugo, entre os municipios de Cervo, Viveiro e O Valadouro, e o Mar Cantábrico polo norte.

Atendendo á morfoloxía do territorio, Xove presenta unha cartografía bastante accidentada, caracterizándose pola alternancia de pequenos montes e vales. A súa altitude varía dende o nivel do mar, ao norte do municipio, ata a cota de 702 metros no alto de Pau da Vella situado no extremo sur oriental do territorio, no punto de encontro dos municipios de Xove, Viveiro, Cervo e O Valadouro.

Respecto á súa topografía compre diferenciar a zona norte da zona sur do concello, así na primeira, que ocupa aproximadamente a metade norte do municipio ata o borde litoral na estrada LU-862, prolongándose polo val do río Rigueira ata a cota de 250 metros aproximadamente.

Nesta zona as pendentes son moi variables oscilando entre o 0% e o 30%, así no borde litoral presenta pronunciados cantís en varios tramos, e a zona de topografía máis suave correspóndese co bordo nordés do municipio, onde asenta o complexo industrial de Alcoa así como o seu ámbito inmediato.

O bordo litoral constitúeno unha sucesión de acantilados e praias, entre as que destacan as de Esteiro, Muiñelos, Coidos, Portocelo e Morás. Na zona sur, as pendentes varían entre o 15% e o 30%, existindo unha franxa de separación coa zona norte na que as pendentes superan o 30%. A zona norte é a máis poboada do municipio, e caracterízase pola alternancia de espazos forestais, terras de cultivo e asentamentos de poboación, destacando no seu extremo nordés o complexo industrial de Alcoa.

A zona sur do municipio acolle unicamente o 30% da poboación e situase no val do río Rigueira. Este val destínase á agricultura, mentres que a maior parte da zona sur do municipio atópase ocupada por extensas masas forestais de eucalipto.

### **2.3.2 Climatoloxía**

O municipio de Xove conta cun clima oceánico, isto significa que trátase dun clima húmido, moderadamente cálido e fresco. Influído pola presenza do océano, o cal supón unha regulación do réxime térmico e pluviométrico, polas correntes que chegan do norte e noroeste, e pola presenza das serras que protexen o municipio dos fríos do suroeste. A temperatura media sitúase

nos 13 °C e presenta máximos estivais (20,6 °C) e mínimos invernais suaves (6,5 °C), sendo a amplitude térmica anual relativamente baixa; a destacar neste tipo de clima que o risco de xeadas é baixo, cun número de días anuais menor a 100.

No que se refire ao réxime pluviométrico, sitúase nos 1000 mm e a estación máis chuviosa é a de inverno, co 30-35% das precipitacións anuais e a estación máis seca é o verán cun 10% do total de precipitacións. De tódalas maneiras, pódese considerar que a estacionalidade pluviométrica é débil e o balance hídrico atópase entre os 0 e os 200 mm.

As precipitacións na zona, aumentan en forma xeral desde a costa cara ao interior, debido á chegada de vapor de auga e núcleos de condensación polo mar, mentres que a montaña forza a ascender ao aire húmido, arrefría e condensa o seu vapor en nubes e forza a precipitación e formación de néboas.

### **2.3.3 Edafoloxía**

No concello preséntanse tres tipos principais de materiais que dan orixe á formación do solo:

- Materiais graníticos: Principalmente granito de dúas micas.
- Cuarcitas: Rocas que conteñen unha alta proporción de cuarzo na súa composición.
- Sedimentos cuaternarios: Materiais de gran variabilidade, así aparecen conos de dexestión, depósitos de terraza pleistocénica, depósitos aluviais e aluvio-coluviais.

Unha secuencia característica sería a presenza de Leptosoles e Umbrisoles epilépticos en pequenos enclaves de gran pendente e Umbrisoles endolépticos, húmicos ou átricos na maior parte da superficie. Gleysoles ou Cambisoles gleicos poden aparecer en posicións de fondo de val con frecuente encharcamento.

### **2.3.4 Hidroloxía**

Trátase dunha rede fluvial inscrita na vertente cantábrica, formada por varios ríos de curso rápido e de escasa lonxitude, sendo os cursos máis importantes de auga do municipio: o río Cobo que remarca polo bordo sueste do municipio o límite co municipio de Cervo, o río Guilán na metade

occidental do municipio e rega as parroquias de Xuances, Xove, Sumoas e Lago, e o río Rigueira, afluente do anterior, que discorre en dirección norte pola parroquia de Rigueira ata a súa confluencia co río Guilán.

### **2.3.5 Flora**

En relación co uso forestal, cabe destacar que en Xove, case dous terzos da superficie do concello atópase cuberto de masas forestais de eucaliptos (*Eucalyptus globulus*) aínda que tamén existen masas arbóreas doutras especies como o piñeiro do país (*Pinus pinaster*) e en menor medida o piñeiro insigne (*Pinus radiata*), o carballo (*Quercus robur*), o salgueiro (*Salix sp.*) e o ameneiro (*Alnus glutinosa*).

Localízanse algunhas manchas de bosque autóctono dispersas polo municipio pero a máis destacable pola súa extensión é unha formación de carballo (*Quercus robur*) que se atopa na parte central do municipio á altura da Regueira

No mato abundan especies como os toxos (*Ulex sp.*), xunto coas uceiras (*Erica sp.* e *Calluna vulgaris*), que son especies presentes cando xa hai unha degradación do bosque climático. Así, a deforestación que sufriron os bosques en épocas prehistóricas provocou un desequilibrio sobre as condicións edáficas que acrecentou a erosión, de modo que unicamente puideron establecerse plantas frugais e resistentes.

Nas zonas con grande humidade climática ou con alta retención de auga nos solos, é característica a presenza, do breixo de Mackay (*Erica mackaiana*), o musgo *Polytrichum comune* e a teta de vaca (*Scorzonera humilis*). Esta uceira húmido atlántico esténdese pola aliñación montañosa que separa as provincias da Coruña e Lugo (Serra da Faladora, Cordal de Montouto, Serra da Loba ou Cova da Serpe) e como especies dominantes atópanse *Erica mackaiana*, *Calluna vulgaris* e *Ulex galli* e considerase como un dos mellores representantes da vexetación tipicamente atlántica. Destacar que o breixo que caracteriza esta comunidade, da que existen moi bos exemplares no municipio de Xove, é unha rareza a nivel mundial e só se desenvolve de forma espontánea en Galicia, Asturias, extremo NO de Cantabria e no oeste de Irlanda.

Nas zonas de maior altitude destaca a existencia de turbeiras que presentan numerosas especies de carácter montano-centroeuropeo e setentrional. Nas zonas aplanadas nos cumes (zona de Buio) atópanse manchas de *Eriophorum angustifolium* mesturado con abundantes gramíneas e as especies propias da matogueira.

Nas unidades de turbeira de fondo de val son frecuentes *Viola palustris*, *Anagallis tenella*, *Myrica gale*, *Carum verticillatum*, *Narthecium ossifragum*, *Potamogeton sp* e abundantes especies de *Sphagnum*, así como *Hippuris vulgaris*, *Carex sp*, *Erica mackaiana*, *Callitriche stagnalis*, *Drosera rotundifolia*, *Hipericum elodes* e abundantes carrizos e xuncos.

### 2.3.6 Fauna

Dentro das especies podemos destacar:

Peixes: o reo (*Salmo trutta trutta*), a troita común (*Salmo trutta fario*) e a anguía (*Anguilla anguilla*).

Anfibios: destacar a presenza da rela europea (*Hyla arborea*), o tritón común (*Lissotriton boscai*), o tritón palmado (*Lissotriton helveticus*), o tritón verde (*Triturus marmoratus*), a píntega (*Salamandra salamandra*), o sapo parteiro (*Alytes obstetricans*), o sapo común (*Bufo bufo*), o sapo corredor (*Bufo calamita*), a ra ibérica (*Rana iberica*), a ra vermella (*Rana temporaria*), a ra verde (*Pelophylax perezi*), a píntega rabilonga (*Chioglossa lusitanica*) e o sapo raxado (*Discoglossus galganoi*).

Réptiles: destacan as especies endémicas lagarto das silvas (*Lacerta schreiberi*), o lagarto arnal (*Timon lepidus*), a lagarta galega (*Podarcis bocagei*), o escáncer común (*Anguis fragilis*), a cóbrega de colar (*Natrix natrix*), a víbora de Seoane (*Vipera seoanei*) e o esgonzo común (*Chalcides striatus*).

Aves: destacar as especies como o lavanco real (*Anas platyrhynchos*), o azor (*Accipiter gentilis*), o miñado (*Buteo buteo*), o falcón pequeno (*Falco subbuteo*), a perdiz (*Alectoris rufa*), o paspallás (*Coturnix coturnix*), a galiña do río (*Gallinula chloropus*), a gaivota arxéntea (*Larus argentatus*), o pomba torcaza (*Columba palumbus*), a rola común (*Streptopelia turtur*), o cuco (*Cuculus canorus*), a curuxa común (*Tyto alba*), o moucho común (*Athene noctua*), o cirrio común (*Apus*

*apus*), a bubela (*Upupa epops*), o peto verde (*Picus viridis*), o peto real (*Dendrocopos major*), a andoriña (*Hirundo rustica*), a andoriña de cu branco (*Delichon urbicum*), a lavandeira branca (*Motacilla alba*), a lavandeira verdeal (*Motacilla flava*), o carrizo (*Troglodytes troglodytes*), a folosa políglota (*Hippolais polyglotta*), a papuxa das amoras (*Sylvia atricapilla*), a carriza dos xuncos (*Cisticola juncidis*), o chasco común (*Saxicola torquatus*), o paxaro carbón (*Phoenicurus ochuros*), o paporrubio común (*Erithacus rubecula*), o merlo común (*Turdus merula*), o ferreiriño cristado (*Parus cristatus*), o ferreiriño carboeiro (*Parus ater*), o ferreiriño común (*Parus caeruleus*), o ferreiriño real (*Parus major*), o gateador (*Certhia brachydactyla*), o trigueirón (*Emberiza calandra*), o pimpín común (*Fringilla coelebs*), o xirín (*Serinus serinus*), o xílgaro (*Carduelis carduelis*), o verderolo común (*Carduelis chloris*), o liñaceiro común (*Carduelis cannabina*), o cardeal común (*Pyrrhula pyrrhula*), o pardal común (*Passer domesticus*), o pardal montés (*Passer montanus*), o estorniño negro (*Sturnus unicolor*), a pega (*Pica pica*), o corvo común (*Corvus corone*) e o corvo grande (*Corvus corone*).

Mamíferos: a destacar o ourizo (*Erinaceus europaeus*), a toupa ibérica (*Talpa occidentalis*), o furafollas pequeno (*Sorex minutus*), o furafollas ibérico (*Sorex granarius*), o muraño de Cabrera (*Neomys anomalus*), o muraño común (*Crocidura russula*), o muraño de campo (*Crocidura suaveolens*), o morcego pequeno de ferradura (*Rhinolophus hipposideros*), o morcego grande de ferradura (*Rhinolophus ferrumequinum*), o morcego común (*Pipistrellus pipistrellus*), o morcego orelludo dourado (*Plecotus auritus*), o coello (*Oryctolagus cuniculus*), a lebre (*Lepus granatensis*), o esquío (*Sciurus vulgaris*), o leirón careto (*Eliomys quercinus*), a trilladeira dos prados (*Microtus agrestis*), a corta dos prados (*Microtus lusitanicus*), o rato de auga común (*Arvicola sapidus*), a rata común (*Rattus norvegicus*), o rato campestre (*Rattus rattus*), o rato do campo (*Apodemus sylvaticus*), o rato común (*Mus musculus*), o lobo (*Canis lupus*), o raposo (*Vulpes vulpes*), o armiño (*Mustela erminea*), a donicela (*Mustela nivalis*), a fúíña (*Martes foina*), a lontra (*Lutra lutra*), o teixugo (*Meles meles*), a xeneta (*Genetta genetta*), o xabaril (*Sus scrofa*) e o corzo (*Capreolus capreolus*).

## 2.4 Espazos naturais protexidos

Na seguinte táboa recóllense os espazos naturais protexidos presentes total ou parcialmente no concello. Nestas áreas poderanse seguir levando a cabo de maneira ordenada os usos e as actividades tradicionais que non vulneren os valores protexidos. Para o resto das actuacións, incluíndo a realización de edificacións, será precisa a autorización da Consellería de Medio Ambiente.

Nome	Categoría	Código
Costa da Mariña Occidental	Zona de Especial Protección dos Valores Naturais (ZEPVN)	
Monte Maior	Zona de Especial Protección dos Valores Naturais (ZEPVN)	
Serra do Xistral	Zona de Especial Protección dos Valores Naturais (ZEPVN)	
Costa da Mariña Occidental	Zona de Especial Protección dos Valores Naturais (ZEPVN)	
Monte Maior	Rede Natura 2000	ES1120009
Serra do Xistral	Rede Natura 2000	ES1120015
Costa da Mariña Occidental	Rede Natura 2000	ES1120017
Monte Maior	Zonas especiais de conservación (ZEC)	ES1120009
Serra do Xistral	Zonas especiais de conservación (ZEC)	ES1120015
Costa da Mariña Occidental	Zonas especiais de conservación (ZEC)	ES1120017
Costa da Mariña Occidental	Zonas especiais de protección para as aves (ZEPA)	ES0000372

Táboa 2 Espazos naturais protexidos (Fonte: IET)

## 3 ANÁLISE DO RISCO DE INCENDIOS

A análise estatística dos incendios forestais acontecidos no concello foi elaborada a partir dos datos proporcionados pola Consellería do Medio Rural para o período 2008-2017.

Segundo o PEIFOGA, o Índice de Risco Potencial (IRP) para o concello é **Moderado** e **NON** está declarado como Zona de Alto Risco (ZAR).

### 3.1 Histórico de incendios

#### 3.1.1 Número de incendios e superficie queimada

Para o período considerado o concello presenta unha media de 2,10 incendios/ano e 4,68



hectáreas/ano queimadas. O número de incendios forestais ocorridos foi de 21 lumes, queimando un total de 46,78 hectáreas, 11,82 arboradas e 34,96 rasas. Na seguinte táboa e gráfica amósanse os datos de superficies queimadas e o número de incendios ocorridos no período 2008-2017.

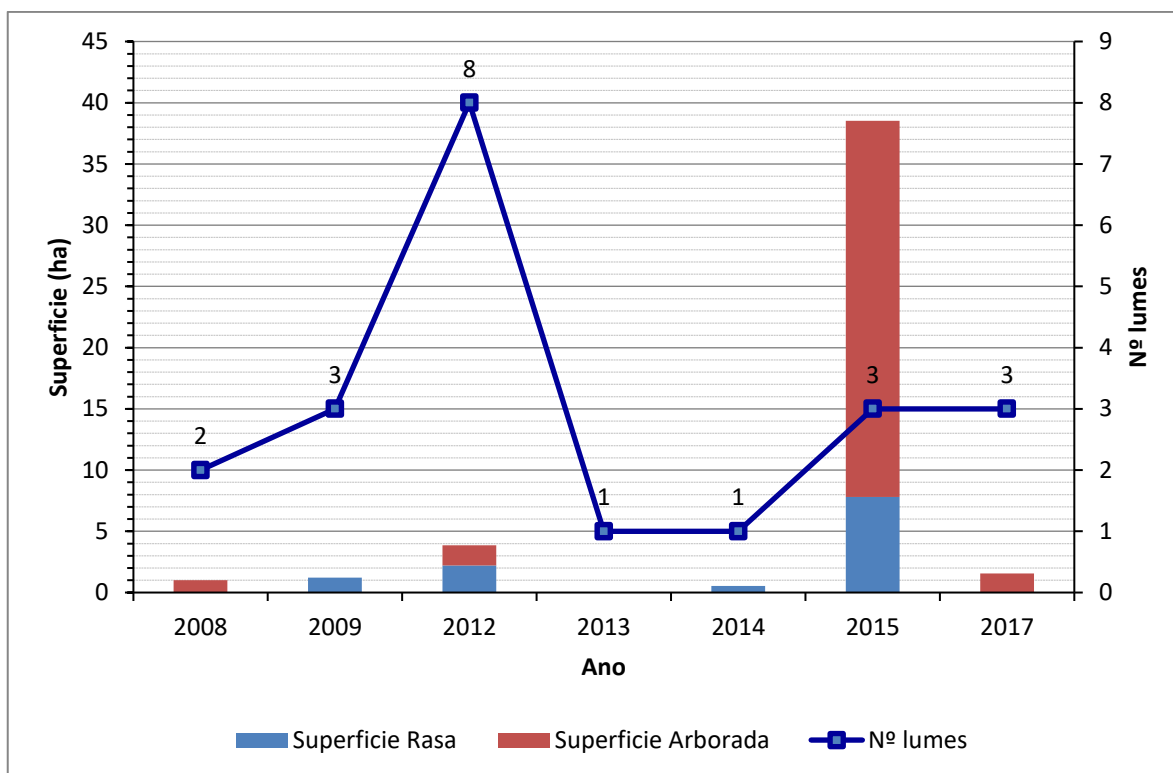
Parroquia	Ano	Nº	Superficie Arborada	Superficie Rasa	Superficie Total
Lago (Santa Eulalia)	2008	1	0,01	0,00	0,01
Portocelo (San Tirso)	2008	1	0,00	1,00	1,00
Xove (San Bartolo)	2009	1	0,57	0,00	0,57
Xuances (San Pedro)	2009	2	0,66	0,00	0,66
A Rigueira (San Miguel)	2012	5	0,69	0,01	0,70
O Monte (Santo Isidoro)	2012	3	1,51	1,66	3,17
O Monte (Santo Isidoro)	2013	1	0,00	0,03	0,03
Lago (Santa Eulalia)	2014	1	0,55	0,00	0,55
A Rigueira (San Miguel)	2015	1	0,00	0,03	0,03
Morás (San Clemente)	2015	1	1,80	0,00	1,80
O Monte (Santo Isidoro)	2015	1	6,00	30,70	36,70
Portocelo (San Tirso)	2017	1	0,00	0,01	0,01
Xuances (San Pedro)	2017	2	0,03	1,52	1,55
<b>TOTAL</b>		<b>21</b>	<b>11,82</b>	<b>34,96</b>	<b>46,78</b>

Táboa 3 Número de incendios e superficie queimada no período 2008-2017 (Fonte: Consellería do Medio Rural)

\*Superficie en hectáreas

Parroquia	TOTAL	2008	2009	2010	2011	2012	2013	2014	2015	2016	2017
A Rigueira (San Miguel)	6	0	0	0	0	5	0	0	1	0	0
Lago (Santa Eulalia)	2	1	0	0	0	0	0	1	0	0	0
Morás (San Clemente)	1	0	0	0	0	0	0	0	1	0	0
O Monte (Santo Isidoro)	5	0	0	0	0	3	1	0	1	0	0
Portocelo (San Tirso)	2	1	0	0	0	0	0	0	0	0	1
Xove (San Bartolo)	1	0	1	0	0	0	0	0	0	0	0
Xuances (San Pedro)	4	0	2	0	0	0	0	0	0	0	2
<b>TOTAL</b>	<b>21</b>	<b>2</b>	<b>3</b>	<b>0</b>	<b>0</b>	<b>8</b>	<b>1</b>	<b>1</b>	<b>3</b>	<b>0</b>	<b>3</b>

Táboa 4 Distribución dos incendios no período 2008-2017 (Fonte: Consellería do Medio Rural)



Gráfica 1 Superficie quemada e número de incendios ocorridos no período 2008-2017 (Fonte: Elaboración propia)

### 3.1.2 Parroquias de Alta Actividade Incendiaria (PAAI)

Segundo a Lei 7/2012, do 28 de xuño, de montes de Galicia as parroquias de alta actividade incendiaria son aquelas parroquias incluídas en zonas declaradas como de alto risco que, polo número de incendios forestais reiterados ou pola súa gran virulencia, precisen medidas extraordinarias de prevención de incendios e de protección dos montes fronte aos impactos producidos por eles.

Nas parroquias de alta actividade incendiaria realizarase un seguimento exhaustivo de calquera actividade incluída no territorio e intensificaranse as actuacións de vixilancia e disuasión.

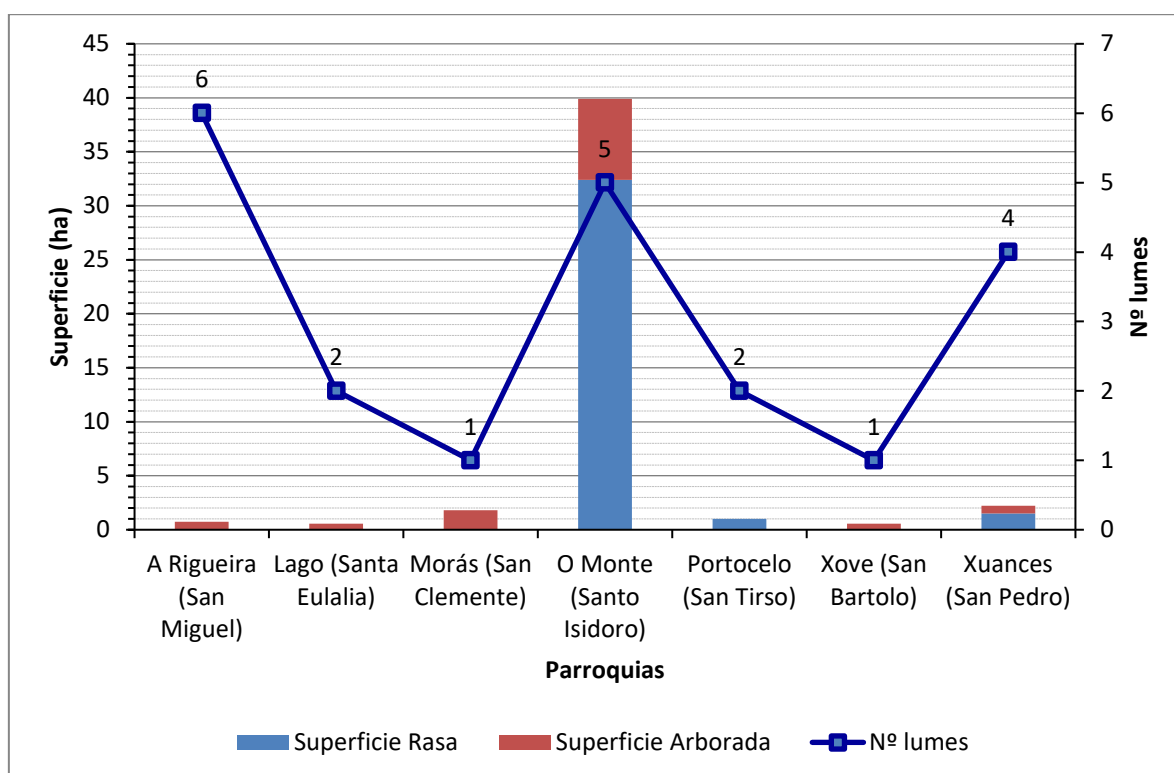
No concello de Xove non hai declarada ningunha parroquia de alta actividade incendiaria segundo o Plan de prevención e defensa contra os incendios forestais de Galicia (PLADIGA 2019).

Amósanse a continuación os datos desagregados por parroquias. Tal e como se pode apreciar, a parroquia de O Monte presenta unha maior superficie quemada.

Parroquia	Nº	Superficie Arborada	Superficie Rasa	Superficie Total
A Rigueira (San Miguel)	6	0,69	0,04	0,73
Lago (Santa Eulalia)	2	0,56	0,00	0,56
Morás (San Clemente)	1	1,80	0,00	1,80
O Monte (Santo Isidoro)	5	7,51	32,39	39,90
Portocelo (San Tirso)	2	0,00	1,01	1,01
Xove (San Bartolo)	1	0,57	0,00	0,57
Xuances (San Pedro)	4	0,69	1,52	2,21
<b>TOTAL</b>	<b>21</b>	<b>11,82</b>	<b>34,96</b>	<b>46,78</b>

Táboa 5 Número total de lumes por parroquia e superficie queimada no período 2008-2017 (Fonte: Consellería do Medio Rural)

\*Superficie en hectáreas



Gráfica 2 Superficie queimada e número de incendios forestais por parroquia para o período 2008-2017

### 3.1.3 Activación do PEIFOGA en situación 2

Segundo o establecido na Directriz básica de planificación de protección civil de emerxencia por incendios forestais (Real Decreto 893/2013, do 15 de novembro) e no PEIFOGA, a clasificación dos lumes depende do establecemento previo dun índice de gravidade potencial, en función do cal se declarará unha situación operativa.

Os índices de gravidade potencial dos lumes determínanse en función da topografía da zona,

---

das dimensións do incendio, dos combustibles existentes, das características das masas forestais ameazadas, das infraestruturas de defensa contra incendios (devasas, rede viaria, reservas e puntos de auga etc.), das condicións meteorolóxicas reinantes (vento, temperatura, humidade relativa), das posibles ameazas potenciais para as persoas non relacionadas cos labores de extinción, da presenza de instalacións e infraestruturas sensibles (tendidos eléctricos, gasodutos, estradas principais...).

Os lumes clasifícanse segundo o seu nivel de gravidade potencial, mediante a seguinte escala:

- **Índice de gravidade potencial 0:** Referido a aquel incendio en que, na súa evolución máis desfavorable, non hai ameaza ningunha para aquelas persoas non relacionadas co dispositivo de extinción, nin para bens distintos aos de natureza forestal, e o dano forestal esperable é moi reducido (pola extensión do incendio ou polas características da masa afectada).
- **Índice de gravidade potencial 1:** Referido a aquel incendio en que, na súa evolución máis desfavorable, se prevé a necesidade de poñer en práctica medidas para a protección de persoas alleas ao dispositivo de extinción e existen bens illados ameazados de natureza non forestal (infraestruturas sensibles ou redes de subministracións), e o dano forestal esperable é considerable (pola extensión do incendio ou polas características da masa afectada).
- **Índice de gravidade potencial 2:** Referido a aquel incendio en que, na súa evolución máis desfavorable, se prevé unha ameaza seria dos núcleos de poboación ou das infraestruturas de especial importancia, e o dano forestal esperable é moi importante (pola extensión do incendio ou polas características da masa afectada), de xeito que se fai necesario adoptar inmediatamente medidas para a atención e o socorro da poboación ou para a protección dos bens.
- **Índice de gravidade potencial 3:** Referido a aquel incendio en que, unha vez apreciadas as circunstancias anteriores no seu índice máximo de gravidade, concorren outras sobre o dispositivo de extinción que imposibilitan continuar co labor encamiñado

ao control do incendio.

O índice de gravidade potencial dos incendios establecerá o centro de coordinación central do SPDCIF, a proposta do director técnico de extinción.

A situación operativa dos plans será consecuencia dos danos ocorridos ou do dano potencial que, de forma técnica e realista, se prevé que pode chegar a ocasionar (índice de gravidade potencial) e da dispoñibilidade de medios e recursos dispostos, e teranse en conta ademais outros criterios relativos a:

- A simultaneidade temporal e/ou a concentración espacial de conatos ou incendios forestais que poderían ter lugar nun espazo territorial determinado.
- A suficiencia, idoneidade e disposición dos medios e recursos cos que conte o plan para o control do incendio e/ou para a atención e o socorro da poboación afectada.
- A estacionalidade temporal, así como a activación e posta en servizo dos dispositivos de prevención e extinción de incendios forestais determinados nos plans.
- Outras circunstancias de índole administrativa por razón do espazo territorial afectado, ou pola intensidade e/ou a gravidade das consecuencias sobrevidas ou potenciais sobre as persoas e os seus bens.
- Calquera outra a criterio da autoridade a quen lle corresponda a dirección do plan activado correspondente.

Atendendo aos criterios anteriores, as situacións operativas do PEIFOGA son:

- **Situación 0:** Situación de emerxencia provocada por un ou varios incendios forestais que, na súa evolución previsible, poidan afectar só bens de natureza forestal e poidan ser controlados cos medios e recursos do propio plan local ou da comunidade autónoma, incluídos os medios do Estado, a condición de que estes últimos actúen dentro da súa zona de actuación preferente. A situación 0 corresponderá con carácter xeral a incendios con IGPO.
- **Situación 1:** Situación de emerxencia provocada por un ou varios incendios forestais que, na súa evolución previsible, poidan afectar gravemente bens forestais e, se é o

caso, levemente a poboación e os bens de natureza non forestal e que poidan ser controlados cos medios e recursos do plan da comunidade autónoma, ou para cuxa extinción poida ser necesario que, a solicitude do órgano competente da comunidade autónoma e tras a valoración da Dirección Xeral de Protección Civil e Emerxencias do Ministerio do Interior ou da Dirección Xeral de Desenvolvemento Rural e Política Forestal do Ministerio de Agricultura, Alimentación e Medio Ambiente, segundo corresponda, sexan incorporados medios extraordinarios.

O plan activarase en situación 1 para incendios IGP0 cando sexa necesaria a incorporación de medios extraordinarios, ou ben para incendios IGP1, declarados así porque o dano esperado é considerable, pola extensión do incendio ou polas características da masa afectada, pero nos que non é necesario poñer en práctica medidas de protección dirixidas á poboación allea ao dispositivo de extinción.

- **Situación 2:** Situación de emerxencia provocada por un ou varios incendios forestais que, na súa evolución previsible, poidan afectar gravemente a poboación e os bens de natureza non forestal, e que esixen a adopción inmediata de medidas de protección e socorro. Pode ser necesario que, a solicitude do órgano competente da comunidade autónoma, sexan incorporados medios extraordinarios ou que poden comportar situacións que deriven cara ao interese nacional.

O plan activarase en situación 2 para incendios IGP1 ou superiores cando a cualificación veña motivada pola afección á poboación e aos bens de natureza non forestal (vías principais de comunicación e redes principais de subministración) e sexa necesario adoptar medidas de protección dirixidas á poboación, tales como evacuación e/ou albergue.

A cualificación da situación operativa do plan será establecida polo director do plan a través do centro de coordinación central do SPDCIF para as situacións 0 e 1 e, polo delegado territorial da Xunta de Galicia na provincia que estea afectada polo lume, para a situación 2, a proposta do centro de coordinación central do SPDCIF. Esta cualificación poderá variar de acordo coa

evolución do incendio. Así mesmo, a situación operativa 1 será comunicada ao organismo competente en materia de protección civil, a través do CAE112.

- **Situación 3:** Situación de emerxencia correspondente e consecutiva á declaración de emerxencia de interese nacional polo Ministerio do Interior. Efectuarase por propia iniciativa ou a instancia do conselleiro competente en materia de protección civil ou do delegado do Goberno en Galicia.

En incendios IGP1, nos que se prevea a necesidade de poñer en práctica medidas de protección á poboación allea ao dispositivo de extinción, podendo ser ou non necesarios a incorporación de medios extraordinarios, activarase o plan en situación 2.

O procedemento será o seguinte:

Unha vez determinada polo CCC, a proposta do director técnico de extinción, a necesidade de poñer en práctica de medidas de protección dirixidas á poboación, procederá a solicitar a declaración de situación 2 do PEIFOGA, e trasladará ao técnico de garda do sistema integrado de emerxencias o motivo da solicitude: persoas ou bens ameazados, posibilidade de evacuación, cortes de estradas, ferrocarril etc.

Unha vez declarada a situación 2, comunicarase a:

- Xefe/a do Servizo Provincial de Emerxencias, ou persoa que o substitúa
- Alcalde/s dos concellos afectados
- Delegación e Subdelegación do Goberno
- Xefe/a Territorial de Presidencia
- Xefe/a Territorial de Medio Rural
- Dirección xeral de Emerxencias e Interior
- Xerente de la Axencia Galega de Emerxencias.

E mobilizaranse os grupos operativos previstos, segundo as necesidades:

- Sanitaria
- Apoio loxístico e seguridade
- Medios de intervención non adscritos á situación 0 e 1.

- Medios extraordinarios, sempre a solicitude do CCC, segundo o determinado na situación 1.

Unha vez que o incendio deixe de poñer en perigo persoas e/ou bens de natureza non forestal, e cando o delegado territorial desactive a situación 2, o técnico de garda comunicarllo a:

- Alcalde do municipio.
- Xefe territorial de Presidencia
- Xefe territorial de Medio Rural
- Xefe de Emerxencias da provincia ou persoa que o substitúa
- Delegación e Subdelegación do Goberno
- CCC

A desactivación da situación será transmitida aos responsables dos grupos operativos que fosen mobilizados.

Non foi activada a situación operativa 2 do PEIFOGA no período 2008-2017 en ningunha parroquia deste concello.

#### **4 XESTIÓN DA BIOMASA**

Segundo o *artigo 20 da Lei 3/2007, do 9 de abril, de prevención e defensa contra incendios forestais de Galicia*, a xestión da biomasa existente nos terreos forestais e nas zonas de influencia forestal é realizada a través de faixas, situadas en lugares estratéxicos, onde se procede á modificación ou á súa remoción total ou parcial, buscando a rotura da continuidade horizontal e vertical da biomasa presente.



#### 4.1 Definición das redes secundarias de faixas de xestión de biomasa

As redes secundarias teñen un ámbito municipal e posúen a función prioritaria de protección dos núcleos poboacionais, das infraestruturas, dos equipamentos sociais, das zonas edificadas, dos parques e dos polígonos industriais (Art. 20.4).

- 1 Nos espazos previamente definidos como redes secundarias de faixas de xestión de biomasa nos plans municipais de prevención e defensa contra os incendios forestais será obrigatorio para as persoas que resulten responsables consonte o *artigo 21 ter* xestionar a biomasa vexetal, de acordo cos criterios estipulados nesta Lei e na súa normativa de desenvolvemento, nunha franxa de 50 metros:
  - a Perimetral ao solo urbano, de núcleo rural e urbanizable, sen prexuízo do disposto na disposición transitoria quinta.
- 2 Con carácter xeral, na mesma franxa de 50 metros mencionada no número anterior non poderá haber árbores das especies sinaladas na *disposición adicional terceira*.
- 3 As distancias mencionadas neste artigo, mediranse, segundo os casos:
  - a Desde o límite do solo urbano, de núcleo rural e urbanizable.
  - b Desde os paramentos exteriores das edificacións, vivendas illadas e urbanizacións, ou os límites das súas instalacións anexas.
  - c Desde o límite das instalacións no caso dos depósitos de lixo, gasolineras e parques e instalacións industriais.
  - d Desde o peche perimetral no caso dos cámpings.

##### 4.1.1 Perimetral ao solo urbano, núcleo rural e urbanizable

A *Lei 2/2016, do 10 de febreiro, do solo de Galicia*, no seu *artigo 15*, define os tipos de solo nos que os plans xerais de ordenación e os plans básicos municipais deberán clasificar o territorio municipal: urbano, de núcleo rural, urbanizable e rústico.

No *artigo 16* da citada Lei, di que os plans xerais e os plans básicos clasificarán como solo urbano os terreos que estean integrados na malla urbana existente, sempre que reúnan algún dos

seguintes requisitos:

- a Que contén con acceso rodado público e cos servizos de abastecemento de auga, evacuación de augas residuais e subministración de enerxía eléctrica, proporcionados mediante as correspondentes redes públicas ou pertencentes ás comunidades de usuarios reguladas pola lexislación sectorial de augas, e con características axeitadas para servir á edificación existente e á permitida polo plan.

Para estes efectos, os servizos construídos para a conexión dun sector de solo urbanizable, as estradas e as vías da concentración parcelaria non servirán de soporte para a clasificación como urbanos dos terreos adxacentes, agás cando estean integrados na malla urbana.

- b Que, aínda carecendo dalgúns dos servizos citados no punto anterior, estean comprendidos en áreas ocupadas pola edificación, polo menos nas dúas terceiras partes dos espazos aptos para ela, segundo a ordenación que o plan xeral ou o plan básico establezan.

O *artigo 27* di que constituirán o solo urbanizable os terreos que o planeamento considere necesarios e axeitados para permitir o crecemento da poboación e da actividade económica ou para completar a súa estrutura urbanística.

O *artigo 23* di que constitúen o solo de núcleo rural as áreas do territorio que serven de soporte a un asentamento de poboación singularizado, identificable e diferenciado administrativamente nos censos e padróns oficiais que o planeamento defina e delimite tendo en conta o número de edificacións, a densidade de vivenda, o seu grado de consolidación pola edificación e, de ser o caso, a tipoloxía tradicional da súa armazón e das edificacións existentes nel.

#### ***4.1.2 Arredor das edificacións destinadas ás persoas, vivendas illadas, urbanizacións, depósitos de lixo, cámpings, gasoleiras e parques e instalacións industriais situados a menos de 400 metros do monte e arredor das edificacións illadas destinadas ás persoas***

A maiores da franxa perimetral de 50 metros arredor dos solos urbano, de núcleo rural e

urbanizable, xestionarase a biomasa:

- a Arredor das edificacións destinadas ás persoas, vivendas illadas, urbanizacións, depósitos de lixo, cámpings, gasolineras e parques e instalacións industriais situados a menos de 400 metros de monte.
- b Arredor das edificacións illadas destinadas ás persoas en solo rústico situadas a máis de 400 metros do monte.

#### **4.2 Xestión da biomasa en pistas, vías, camiños, estradas de titularidade municipal**

As redes terciarias de faixas de xestión de biomasa localízanse nos terreos forestais e nas zonas de influencia forestal e están vinculadas ás infraestruturas de uso público, así como ás seguintes infraestruturas de prevención e defensa contra os incendios forestais: camiños, vías, pistas forestais, devasas, faixas auxiliares de pista, área cortalumes e outras infraestruturas ou construcións relacionadas coa prevención e defensa contra os incendios forestais.

É competencia dos concellos adoptar as medidas de prevención de incendios forestais que lles correspondan en relación ás faixas laterais das redes viarias da súa titularidade.

#### **4.3 Xestión da biomasa nos montes de titularidade municipal**

A clasificación dos montes por razón da súa titularidade, ven definida na *Lei 7/2012, de 28 de xuño, de montes de Galicia*, no seu *artigo 13*, sendo estes públicos ou privados.

Son montes públicos os pertencentes ás administracións públicas e a outras entidades de dereito público. O *artigo 14* os clasifica pola súa natureza xurídica, podendo ser de dominio público (ou demaniais) e patrimoniais.

Corresponderá ao concello a xestión da biomasa nos montes da súa titularidade.

# PLANOS

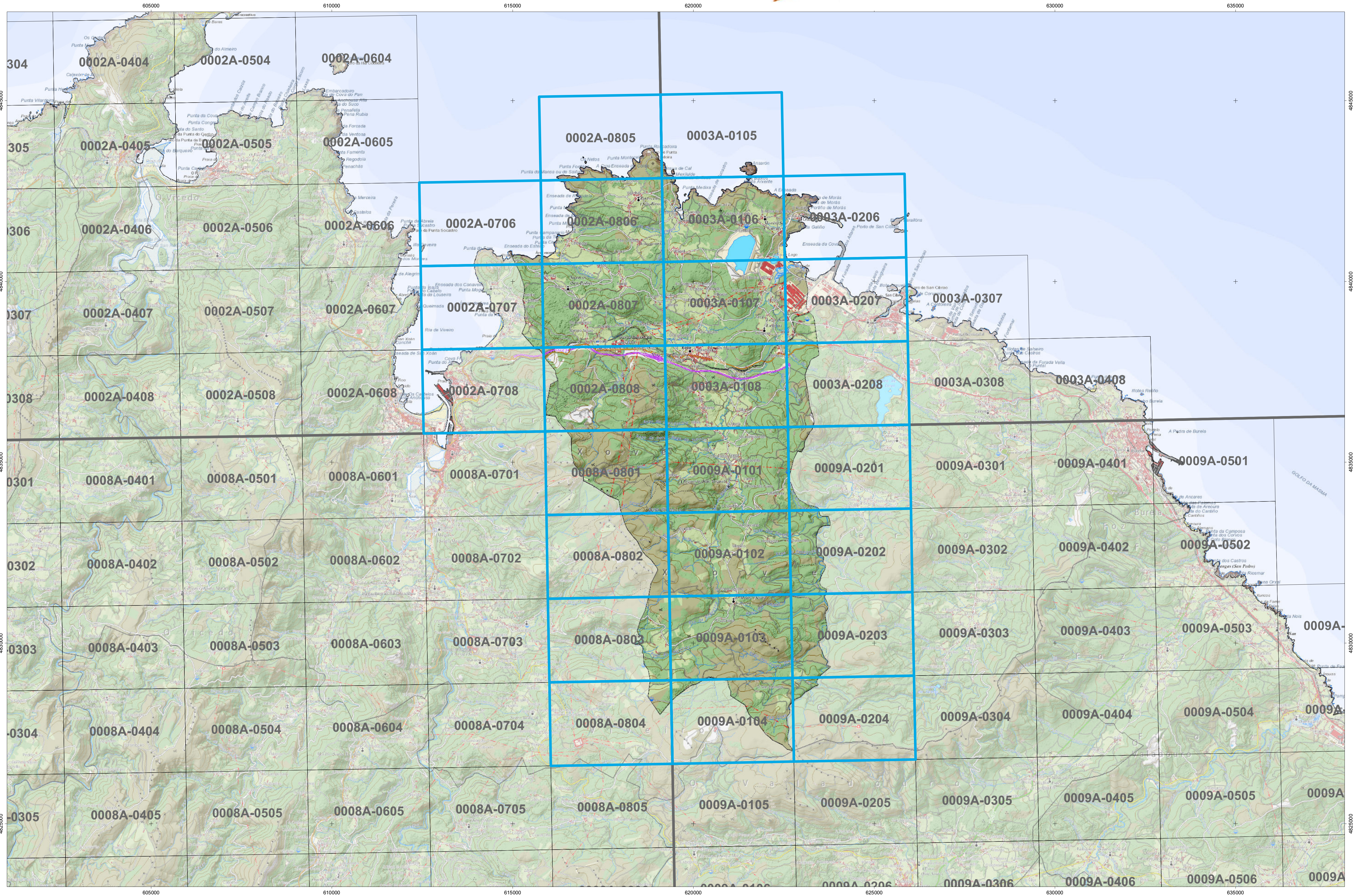
# PLANO 1

# SITUACIÓN

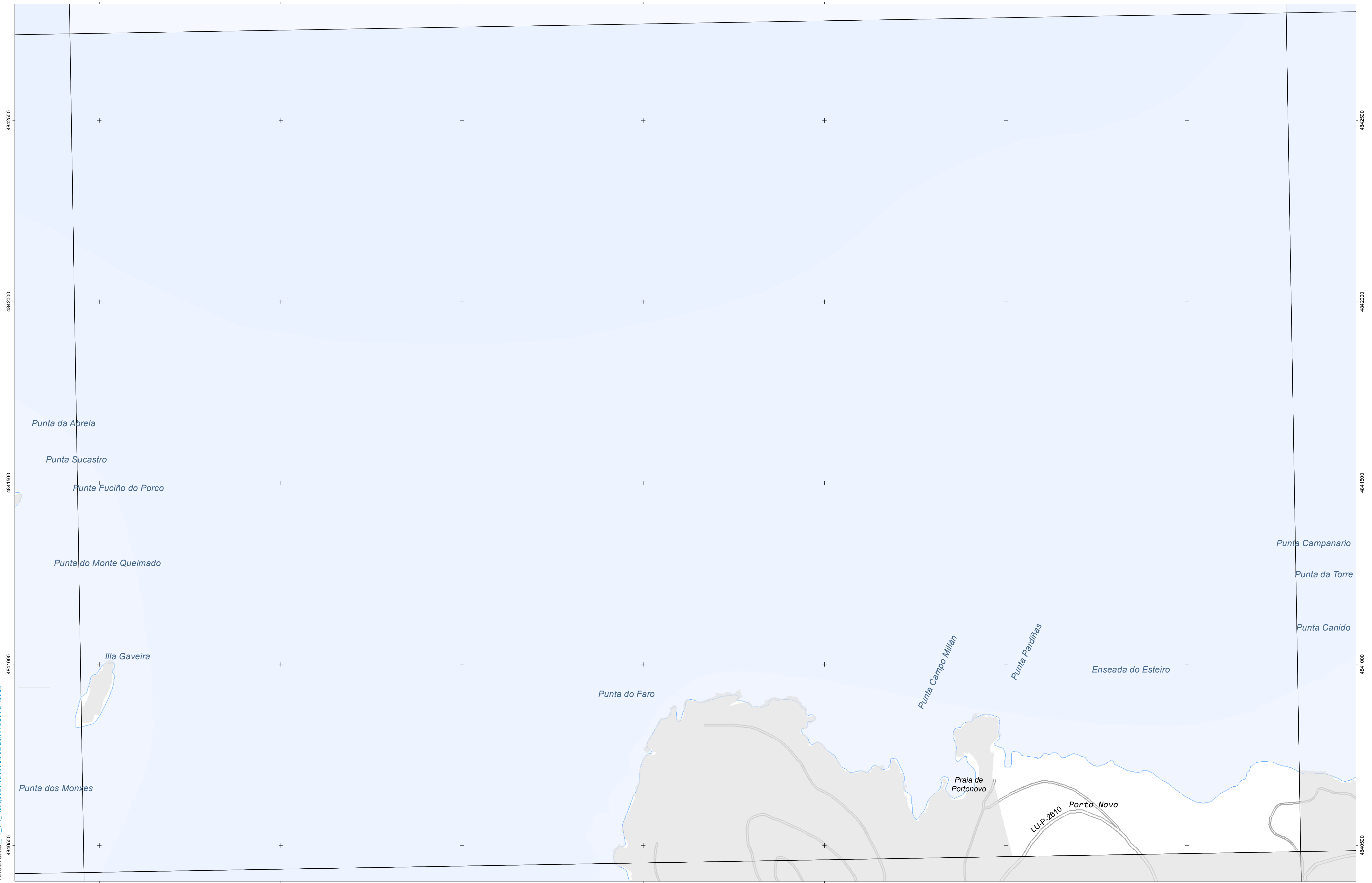
**PLANO 2**  
**REDE DE DEFENSA CONTRA OS**  
**INCENDIOS FORESTAIS**

## **PLANO 2.1**

**REDE SECUNDARIA DE FAIXAS DE XESTIÓN DA BIOMASA PERIMETRAL AO SOLO URBANO, NÚCLEO RURAL E URBANIZABLE, E RELACIÓN DE PARCELAS AFECTADAS**







INSTITUTO IET DE ESTUDIOS DO TERRITORIO  
 Cartografía elaborada polo Instituto de Estudos do Territorio

### CARTOGRAFÍA DAS FAIXAS SECUNDARIAS DE XESTIÓN DE BIOMASA

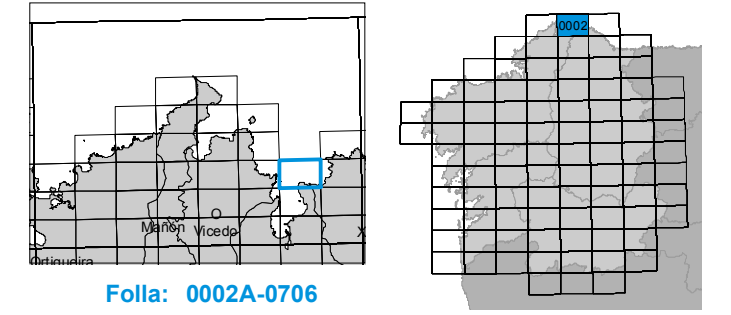
- Parcelas afectadas
- Faixa Protección 50m
- Delimitación Automática
- Solo de Nucleo Rural
- Solo Urbano
- Solo Urbanizable

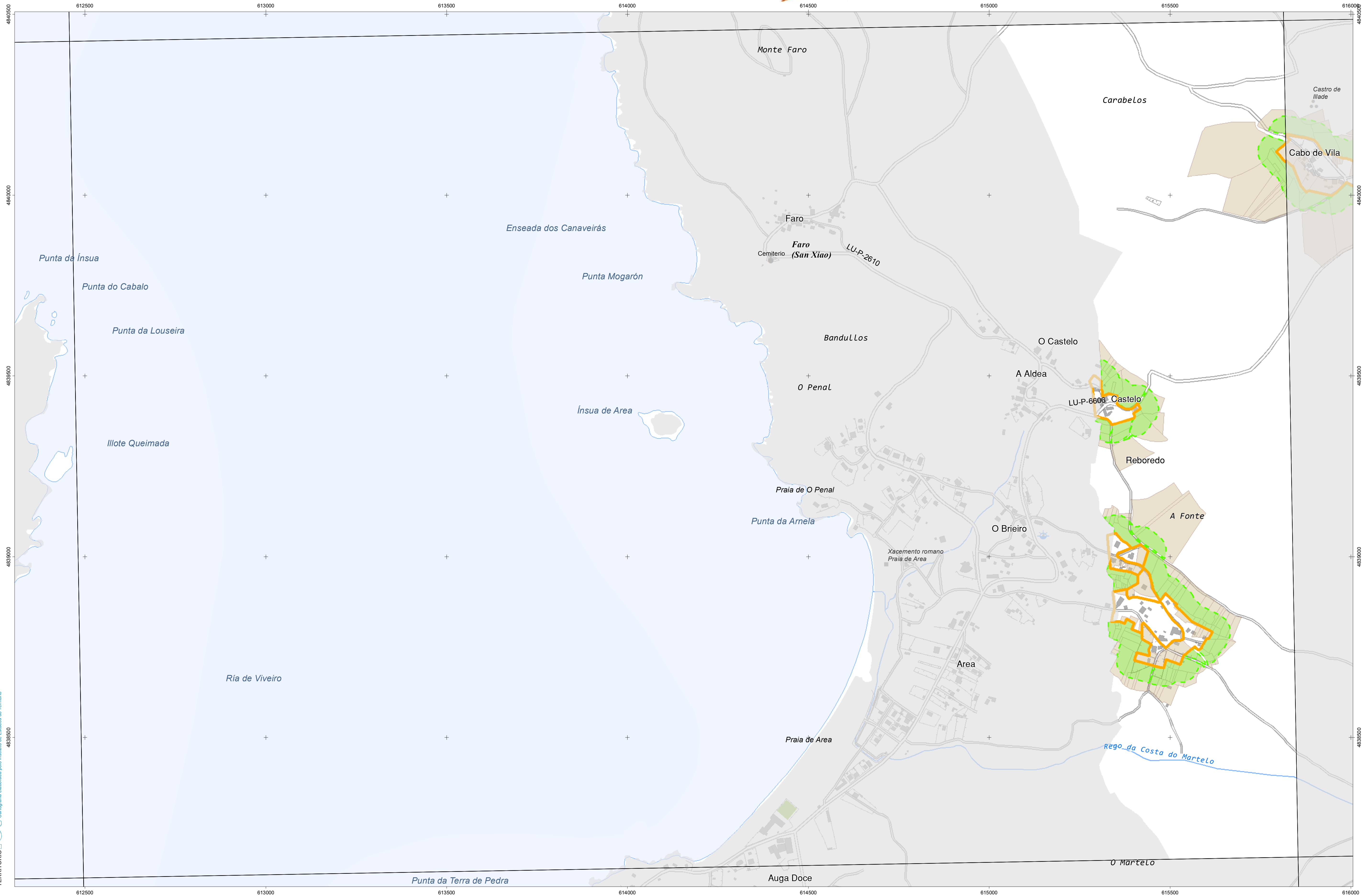
#### Parcelas afectadas por faixas de 50 metros entorno a núcleos

Coordenadas das esquinas da folla

UTM ED50 Fuso 29		Xeográficas ETRS89	
x	y	Longitude	Latitude
1	612543,0	4842952,8	-7:36:15,0 43:43:45,0
2	615898,8	4843010,2	-7:33:45,0 43:43:45,0
3	615939,0	4840696,4	-7:33:45,0 43:42:30,0
4	612582,0	4840639,0	-7:36:15,0 43:42:30,0

Proxección U.T.M. Fuso 29  
 Elipsóide GRS80  
 Sistema de referencia ETRS89





### CARTOGRAFÍA DAS FAIXAS SECUNDARIAS DE XESTIÓN DE BIOMASA

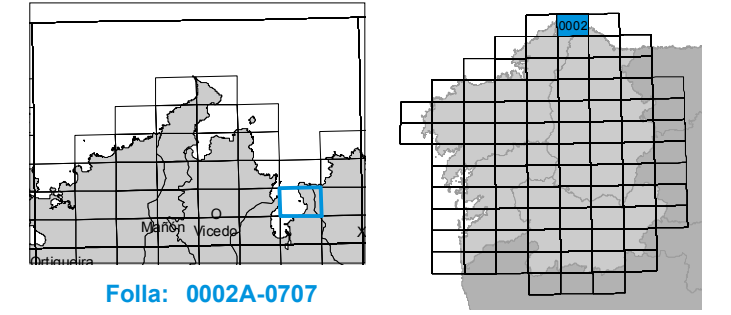
- Parcelas afectadas
- Faixa Protección 50m
- Delimitación Automática
- Solo de Nucleo Rural
- Solo Urbano
- Solo Urbanizable

#### Parcelas afectadas por faixas de 50 metros entorno a núcleos

Coordenadas das esquinas da folla

UTM ED50 Fuso 29	Xeográficas ETRS89	
	Longitude	Latitude
1 612582,0	4840639,0	-7:36:15,0 43:42:30,0
2 615939,0	4840696,4	-7:33:45,0 43:42:30,0
3 615979,1	4838382,5	-7:33:45,0 43:41:15,0
4 612620,9	4838325,1	-7:36:15,0 43:41:15,0

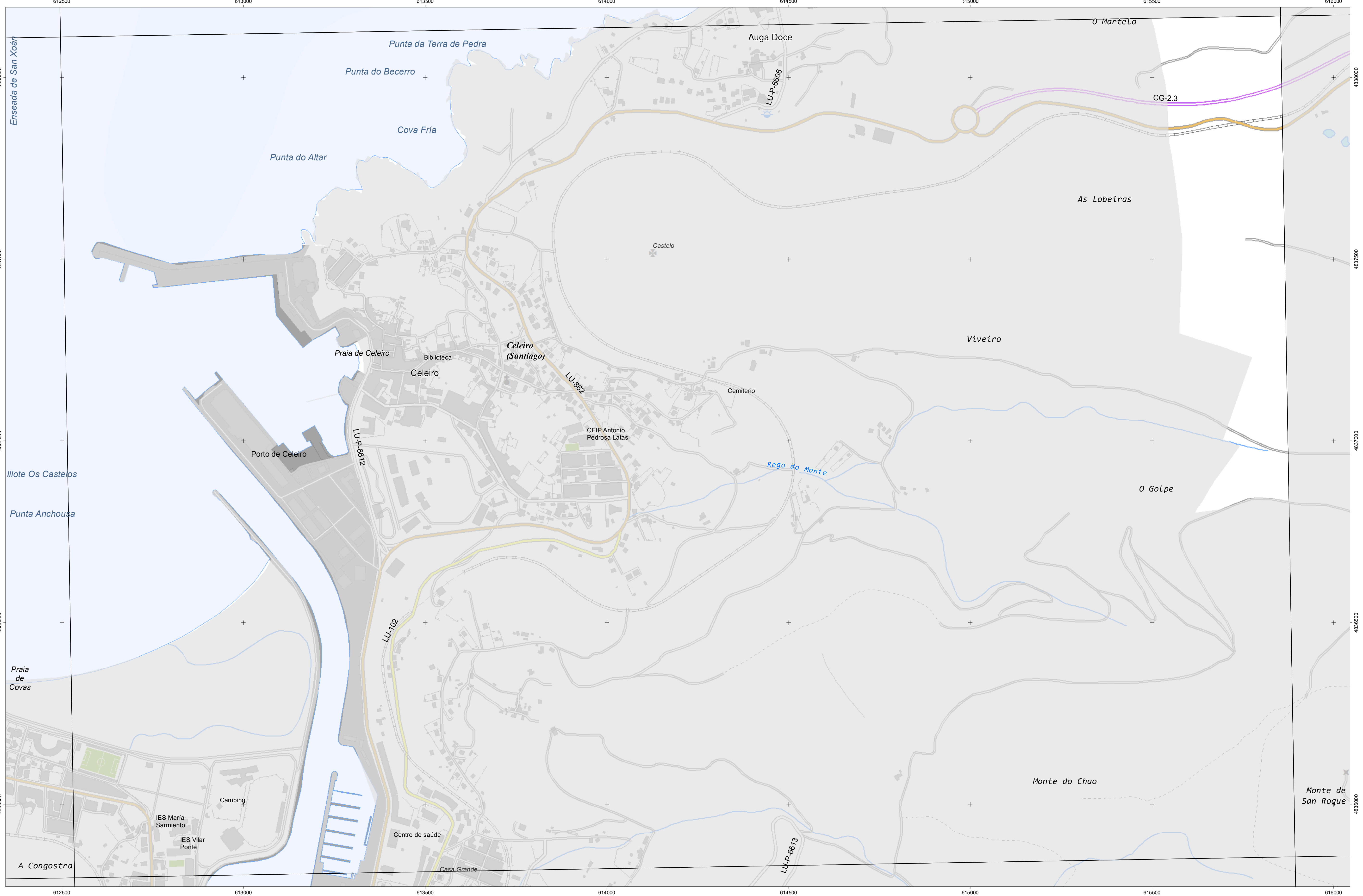
Proxección U.T.M. Fuso 29  
 Elipsoidal GRS80  
 Sistema de referencia ETRS89



Plano Nº <b>0002A-0707</b>	Referencia Catastral	Superficie (m <sup>2</sup> )	Superficie Afectada (m <sup>2</sup> )	Porcentaxe Afectada
	27025A01600517	3699,98	1769,67	47,83%
	27025A01600518	211,10	211,10	100,00%
	27025A01600520	6005,33	1984,24	33,04%
	27025A01600521	1463,37	194,31	13,28%
	27025A01600522	949,15	160,34	16,89%
	27025A01600523	489,72	61,59	12,58%
	27025A01600524	3317,02	373,05	11,25%
	27025A01600525	11645,48	765,88	6,58%
	27025A01600526	30245,47	2900,89	9,59%
	27025A01600607	5677,22	3970,80	69,94%
	27025A01600609	240,77	240,77	100,00%
	27025A01600610	2463,54	2163,30	87,81%
	27025A01600611	319,35	319,10	99,92%
	27025A01600612	362,49	362,36	99,96%
	27025A01600613	812,60	394,93	48,60%
	27025A01600614	375,96	230,02	61,18%
	27025A01600615	434,30	241,12	55,52%
	27025A01600616	1406,33	333,41	23,71%
	27025A01600623	124,00	75,18	60,63%
	27025A01600648	2185,27	2185,27	100,00%
	27025A01700119	7767,98	5030,44	64,76%
	27025A01800319	4484,81	2429,61	54,17%
	27025A01800320	1870,33	640,33	34,24%
	27025A01800322	3204,81	2515,62	78,50%
	27025A01800323	587,88	307,58	52,32%
	27025A01800333	1496,81	1496,54	99,98%
	27025A01800334	1147,98	1069,43	93,16%
	27025A01800347	5970,49	73,91	1,24%
	27025A01800352	8718,50	486,48	5,58%
	27025A01800353	1573,16	321,99	20,47%
	27025A01800354	17305,11	3250,08	18,78%
	27025A01900023	860,05	219,72	25,55%
	27025A01900024	376,52	376,18	99,91%
	27025A01900025	285,70	213,86	74,86%
	27025A01900026	1363,17	1319,22	96,78%
	27025A01900040	448,68	448,68	100,00%
	27025A01900041	129,55	15,11	11,66%
	27025A01900042	105,98	40,63	38,34%
	27025A01900044	894,43	893,72	99,92%
	27025A01900046	186,96	74,31	39,74%
	27025A01900057	1138,25	168,72	14,82%
	27025A01900058	1278,90	754,80	59,02%
	27025A01900059	340,30	340,30	100,00%
	27025A01900060	842,26	518,15	61,52%
	27025A01900061	370,74	223,13	60,18%

Plano Nº <b>0002A-0707</b>	Referencia Catastral	Superficie (m <sup>2</sup> )	Superficie Afectada (m <sup>2</sup> )	Porcentaxe Afectada
	27025A01900062	492,69	251,55	51,06%
	27025A01900063	368,67	157,19	42,64%
	27025A01900064	666,36	263,39	39,53%
	27025A01900065	1609,45	907,04	56,36%
	27025A01900066	1765,15	908,43	51,46%
	27025A01900068	3886,26	2293,63	59,02%
	27025A01900070	408,12	142,12	34,82%
	27025A01900071	610,17	208,84	34,23%
	27025A01900073	361,03	280,46	77,68%
	27025A01900074	1293,83	599,15	46,31%
	27025A01900081	255,37	160,87	63,00%
	27025A01900083	889,95	686,13	77,10%
	27025A01900084	982,83	654,14	66,56%
	27025A01900087	535,74	535,60	99,98%
	27025A01900088	983,22	983,21	100,00%
	27025A01900095	790,38	406,43	51,42%
	27025A01900097	781,88	781,84	100,00%
	27025A01900098	728,36	328,86	45,15%
	27025A01900106	1111,74	99,73	8,97%
	27025A01900121	2468,93	1087,88	44,06%
	27025A01900128	740,87	740,78	99,99%
	27025A01900129	98,68	98,66	99,98%
	27025A01900130	197,83	197,82	99,99%
	27025A01900131	412,26	410,42	99,55%
	27025A01900132	1738,49	982,13	56,49%
	27025A01900135	834,39	568,31	68,11%
	27025A01900136	995,84	995,34	99,95%
	27025A01900138	1158,57	1156,94	99,86%
	27025A01900140	116,04	109,37	94,26%
	27025A01900141	3470,75	2311,03	66,59%
	27025A01900142	250,74	46,98	18,74%
	27025A01900143	1086,38	868,72	79,96%
	27025A01900144	354,19	117,38	33,14%
	27025A01900146	672,07	254,02	37,80%
	27025A01900147	2338,77	1351,26	57,78%
	27025A01900148	309,71	140,73	45,44%
	27025A01900153	2248,61	588,24	26,16%
	27025A01900156	1716,84	779,02	45,38%
	27025A01900157	928,56	259,18	27,91%
	27025A01900161	630,18	282,03	44,75%
	27025A01900162	1948,79	1827,65	93,78%
	27025A01900165	380,10	380,00	99,97%
	27025A01900166	247,73	42,31	17,08%
	27025A01900185	1085,97	429,80	39,58%
	27025A01900186	1123,13	889,95	79,24%

Plano Nº <b>0002A-0707</b>	Referencia Catastral	Superficie (m <sup>2</sup> )	Superficie Afectada (m <sup>2</sup> )	Porcentaxe Afectada
	27025A01900187	200,78	200,76	99,99%
	27025A01900188	255,01	255,01	100,00%
	27025A01900189	502,73	502,73	100,00%
	27025A01900191	456,61	456,61	100,00%
	27025A01900194	888,82	436,30	49,09%
	27025A01900195	2101,92	193,86	9,22%
	27025A01900672	492,78	492,78	100,00%
	27025A01900673	640,61	640,61	100,00%
	27025A01900674	564,10	549,04	97,33%
	27025A01900675	553,93	38,72	6,99%
	27025A01900689	388,57	73,35	18,88%
	27025A01900690	864,15	799,62	92,53%
	27025A01900691	322,51	216,82	67,23%
	27025A01900692	549,30	310,22	56,48%
	27025A01900693	502,32	191,87	38,20%
	27025A01900694	270,80	25,85	9,54%
	27025A01900696	2358,60	2275,60	96,48%
	27025A01900701	1331,21	97,25	7,31%
	27025A01900702	1727,60	1726,55	99,94%
	27025A01900703	3574,62	2926,02	81,86%
	27025A01900704	3905,00	719,62	18,43%
	27025A01900707	687,67	255,34	37,13%
	27025A01900708	615,79	245,32	39,84%
	27025A01900710	597,12	149,17	24,98%
	27025A01900711	345,08	345,08	100,00%
	27025A01900712	55,44	55,44	100,00%
	27025A01900713	60,19	60,19	100,00%
	27025A01900714	81,86	81,86	100,00%
	27025A01900715	313,85	313,85	100,00%
	27025A01900716	76,15	76,15	100,00%
	27025A01900717	72,58	72,58	100,00%
	27025A01900718	194,10	194,10	100,00%
	27025A01900719	34,49	34,49	100,00%
	27025A01900733	327,04	327,04	100,00%
	27025A01900734	2092,74	979,82	46,82%
	27025A01900792	359,47	155,70	43,32%
	27025A01900807	442,84	188,58	42,58%
	27025A01900808	575,68	198,01	34,40%



### CARTOGRAFÍA DAS FAIXAS SECUNDARIAS DE XESTIÓN DE BIOMASA

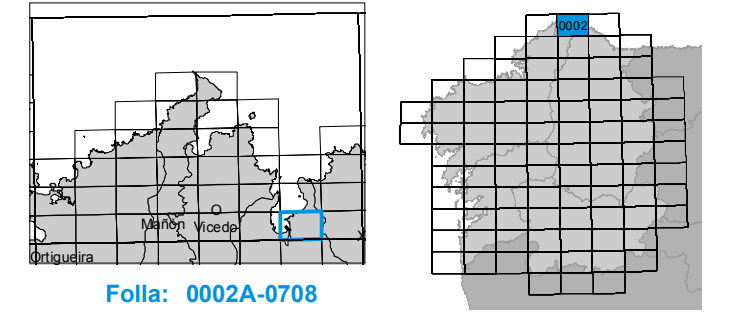
- Parcelas afectadas
- Faixa Protección 50m
- Delimitación Automática
- Solo de Nucleo Rural
- Solo Urbano
- Solo Urbanizable

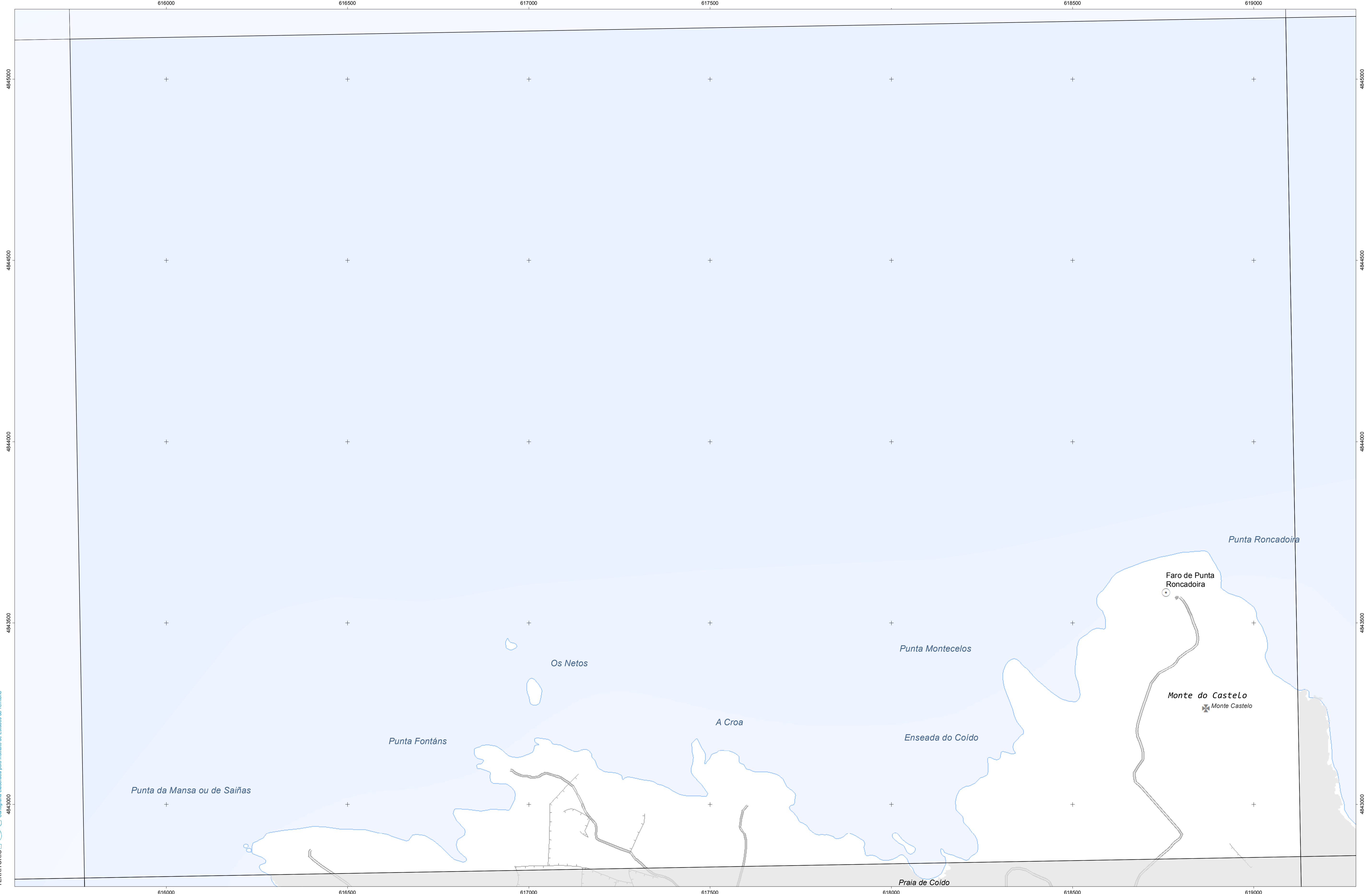
#### Parcelas afectadas por faixas de 50 metros entorno a núcleos

Coordenadas das esquinas da folla

UTM ED50 Fuso 29	Xeográficas ETRS89		UTM ED50 Fuso 29	
	x	y	Longitude	Latitude
1	612620,9	4838325,1	-7:36:15,0	43:41:15,0
2	615979,1	4838382,5	-7:33:45,0	43:41:15,0
3	616019,2	4836088,7	-7:33:45,0	43:40:00,0
4	612659,9	4836011,3	-7:36:15,0	43:40:00,0

Proxección U.T.M. Fuso 29  
Escala de GRSS0  
Sistema de referencia ETRS89





INSTITUTO DE ESTUDIOS DO TERRITORIO  
 Cartografía elaborada polo Instituto de Estudos do Territorio

### CARTOGRAFÍA DAS FAIXAS SECUNDARIAS DE XESTIÓN DE BIOMASA

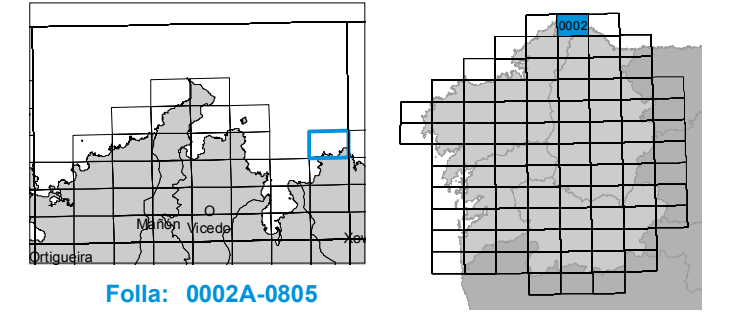
- Parcelas afectadas
- Faixa Protección 50m
- Delimitación Automática
- Solo de Nucleo Rural
- Solo Urbano
- Solo Urbanizable

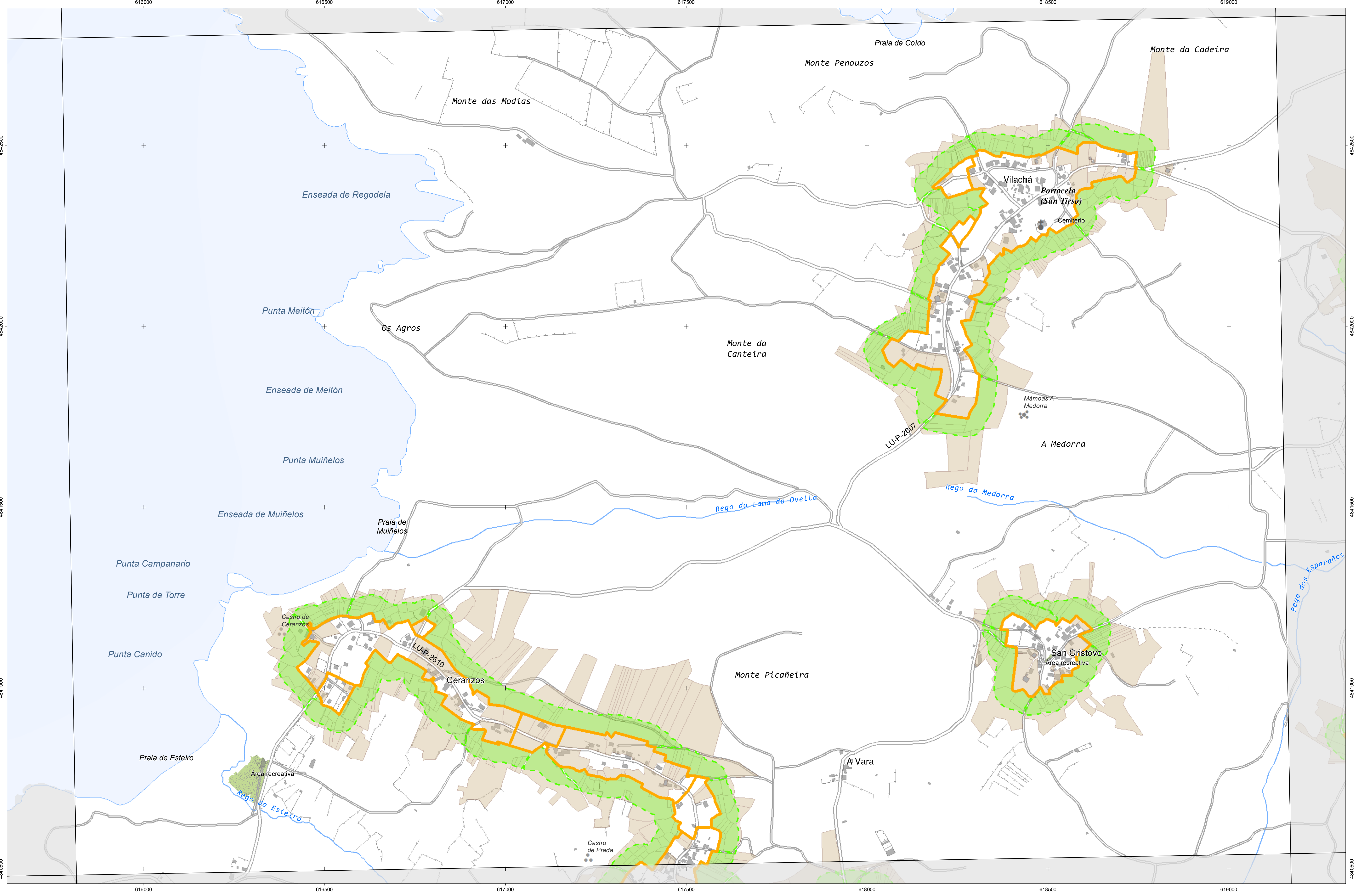
#### Parcelas afectadas por faixas de 50 metros entorno a núcleos

Coordenadas das esquinas da folla

UTM ED50 Fuso 29		Xeográficas ETRS89		
x	y	Longitude	Latitude	
1	615858,6	4845324,0	-7:33:45,0	43:45:00,0
2	619213,3	4845383,1	-7:31:15,0	43:45:00,0
3	619254,7	4843089,3	-7:31:15,0	43:43:45,0
4	615898,8	4843010,2	-7:33:45,0	43:43:45,0

Proxección U.T.M. Fuso 29  
 Elipsóide GRS80  
 Sistema de referencia ETRS89





INSTITUTO IET DE ESTUDIOS DO TERRITORIO  
 Cartografía elaborada polo Instituto de Estudos do Territorio

### CARTOGRAFÍA DAS FAIXAS SECUNDARIAS DE XESTIÓN DE BIOMASA

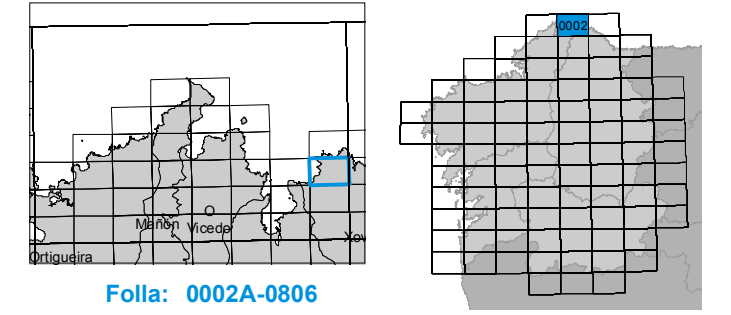
- Parcelas afectadas
- Faixa Protección 50m
- Delimitación Automática
- Solo de Nucleo Rural
- Solo Urbano
- Solo Urbanizable

#### Parcelas afectadas por faixas de 50 metros entorno a núcleos

Coordenadas das esquinas da folla

UTM ED50 Fuso 29		Xeográficas ETRS89		
x	y	Longitude	Latitude	
1	615898,8	4843010,2	-7:33:45,0	43:43:45,0
2	619254,7	4843089,3	-7:31:15,0	43:43:45,0
3	619296,0	4840755,4	-7:31:15,0	43:42:30,0
4	615939,0	4840696,4	-7:33:45,0	43:42:30,0

Proxección U.T.M. Fuso 29  
 Elipsoidal GRS80  
 Sistema de referencia ETRS89





Plano Nº <b>0002A-0806</b>	Referencia Catastral	Superficie (m <sup>2</sup> )	Superficie Afectada (m <sup>2</sup> )	Porcentaxe Afectada
	27025A00100141	1419,01	884,74	62,35%
	27025A00100142	863,74	289,13	33,47%
	27025A00100143	525,22	274,63	52,29%
	27025A00100150	356,30	265,87	74,62%
	27025A00100151	122,84	64,36	52,40%
	27025A00100152	169,24	54,58	32,25%
	27025A00100153	1208,92	13,66	1,13%
	27025A00100154	494,13	370,73	75,03%
	27025A00100155	2525,83	1938,52	76,75%
	27025A00100156	1773,85	913,06	51,47%
	27025A00100163	669,51	662,70	98,98%
	27025A00100164	2054,52	1406,96	68,48%
	27025A00100165	630,88	630,88	100,00%
	27025A00100166	3754,23	1708,25	45,50%
	27025A00100167	877,70	877,70	100,00%
	27025A00100169	163,23	157,27	96,35%
	27025A00100173	277,51	277,36	99,95%
	27025A00100175	44,29	44,29	100,00%
	27025A00100178	384,26	384,26	100,00%
	27025A00100179	413,17	413,17	100,00%
	27025A00100180	912,86	762,48	83,53%
	27025A00100181	359,25	328,52	91,45%
	27025A00100182	375,43	359,61	95,79%
	27025A00100183	273,26	272,94	99,88%
	27025A00100190	984,78	970,22	98,52%
	27025A00100191	235,39	235,33	99,98%
	27025A00100192	256,68	256,64	99,98%
	27025A00100193	451,31	451,31	100,00%
	27025A00100194	642,53	642,53	100,00%
	27025A00100195	183,74	183,74	100,00%
	27025A00100196	124,00	124,00	100,00%
	27025A00100197	357,15	321,75	90,09%
	27025A00100198	571,53	48,74	8,53%
	27025A00100203	1017,84	219,41	21,56%
	27025A00100205	675,33	674,78	99,92%
	27025A00100206	935,66	935,64	100,00%
	27025A00100207	925,88	820,52	88,62%
	27025A00100208	577,90	281,34	48,68%
	27025A00100211	649,98	649,94	99,99%
	27025A00100212	953,18	944,73	99,11%
	27025A00100213	2390,45	1959,47	81,97%
	27025A00100214	872,90	417,31	47,81%
	27025A00100215	2226,04	40,26	1,81%
	27025A00100230	463,04	65,85	14,22%
	27025A00100536	882,36	152,88	17,33%

Plano Nº <b>0002A-0806</b>	Referencia Catastral	Superficie (m <sup>2</sup> )	Superficie Afectada (m <sup>2</sup> )	Porcentaxe Afectada
	27025A00300272	316,68	236,31	74,62%
	27025A00300273	2319,42	2073,10	89,38%
	27025A00300278	147,60	147,60	100,00%
	27025A00300279	210,21	210,22	100,00%
	27025A00300280	1765,03	1156,40	65,52%
	27025A00300288	6522,91	1111,29	17,04%
	27025A00300290	847,59	846,05	99,82%
	27025A00300291	1153,71	152,81	13,25%
	27025A00300292	1222,06	682,36	55,84%
	27025A00300299	3637,69	498,42	13,70%
	27025A00300300	1623,59	1615,68	99,51%
	27025A00300301	833,68	833,68	100,00%
	27025A00300302	705,57	705,57	100,00%
	27025A00300303	1072,87	1072,87	100,00%
	27025A00300304	1303,29	301,22	23,11%
	27025A00300305	518,14	123,08	23,75%
	27025A00300306	438,90	94,24	21,47%
	27025A00300307	806,98	19,08	2,36%
	27025A00300309	1193,31	811,15	67,97%
	27025A00300310	3093,72	1769,20	57,19%
	27025A00300312	2917,41	1859,79	63,75%
	27025A00300314	638,67	130,06	20,36%
	27025A00300316	1114,74	793,34	71,17%
	27025A00300317	266,15	266,15	100,00%
	27025A00300324	252,11	4,41	1,75%
	27025A00300325	384,51	21,32	5,55%
	27025A00300326	346,72	46,02	13,27%
	27025A00300327	372,46	60,03	16,12%
	27025A00300328	356,21	94,84	26,63%
	27025A00300329	451,17	184,50	40,89%
	27025A00300330	1577,95	877,34	55,60%
	27025A00300331	306,41	306,41	100,00%
	27025A00300332	397,76	374,37	94,12%
	27025A00300446	631,20	602,27	95,42%
	27025A00300447	638,79	636,16	99,59%
	27025A00300448	627,09	566,09	90,27%
	27025A00300449	437,09	408,71	93,51%
	27025A00300452	305,52	278,92	91,29%
	27025A00300453	691,21	690,92	99,96%
	27025A00300454	774,11	774,01	99,99%
	27025A00300455	568,97	568,87	99,98%
	27025A00300456	811,51	811,51	100,00%
	27025A00300457	564,73	513,50	90,93%
	27025A00300458	335,71	309,36	92,15%
	27025A00300469	1704,88	52,94	3,11%

Plano Nº <b>0002A-0806</b>	Referencia Catastral	Superficie (m <sup>2</sup> )	Superficie Afectada (m <sup>2</sup> )	Porcentaxe Afectada
	27025A00300474	3040,29	209,47	6,89%
	27025A00300501	741,68	741,68	100,00%
	27025A00300502	249,87	249,87	100,00%
	27025A00300503	537,84	537,84	100,00%
	27025A00300504	396,30	394,95	99,66%
	27025A00300505	339,68	339,69	100,00%
	27025A00300506	445,00	445,00	100,00%
	27025A00300507	1121,10	869,11	77,52%
	27025A00300508	1215,46	369,47	30,40%
	27025A00300509	605,57	343,01	56,64%
	27025A00300510	442,16	224,71	50,82%
	27025A00300512	1189,52	1128,41	94,86%
	27025A00300514	3918,52	745,26	19,02%
	27025A00300515	1984,98	1982,99	99,90%
	27025A00300516	545,05	545,06	100,00%
	27025A00300517	2055,01	299,68	14,58%
	27025A00300520	1266,74	15,03	1,19%
	27025A00300523	1125,69	176,83	15,71%
	27025A00300525	575,81	575,81	100,00%
	27025A00300526	996,26	996,26	100,00%
	27025A00300527	1235,36	659,89	53,42%
	27025A00300531	3063,63	682,77	22,29%
	27025A00300532	293,62	293,62	100,00%
	27025A00300533	2604,57	2428,48	93,24%
	27025A00300534	1169,43	87,32	7,47%
	27025A00300535	2300,43	1940,72	84,36%
	27025A00300536	701,96	701,96	100,00%
	27025A00300537	107,63	107,63	100,00%
	27025A00300538	697,55	498,16	71,42%
	27025A00300539	270,50	15,77	5,83%
	27025A00300540	725,00	388,63	53,60%
	27025A00300541	533,10	270,41	50,72%
	27025A00300546	4937,18	17,52	0,35%
	27025A00300550	627,92	91,14	14,52%
	27025A00300551	265,46	92,82	34,97%
	27025A00300552	230,63	92,77	40,22%
	27025A00300553	252,89	119,61	47,30%
	27025A00300554	456,59	272,80	59,75%
	27025A00300557	298,25	181,73	60,93%
	27025A00300889	9702,76	7339,83	75,65%
	27025A00300892	3625,95	1178,73	32,51%
	27025A00300893	469,26	469,26	100,00%
	27025A00300894	319,74	319,74	100,00%
	27025A00300898	1121,24	63,66	5,68%
	27025A00300905	1041,87	51,70	4,96%

Plano Nº <b>0002A-0806</b>	Referencia Catastral	Superficie (m <sup>2</sup> )	Superficie Afectada (m <sup>2</sup> )	Porcentaxe Afectada
	27025A00300929	255,34	254,79	99,79%
	27025A00300930	184,79	184,78	100,00%
	27025A00300931	161,18	161,18	100,00%
	27025A00300932	208,31	208,31	100,00%
	27025A00300933	218,75	218,75	100,00%
	27025A00300934	230,90	230,90	100,00%
	27025A00300935	184,21	184,22	100,00%
	27025A00300936	225,61	225,61	100,00%
	27025A00300937	154,32	154,32	100,00%
	27025A00300938	215,31	215,31	100,00%
	27025A00300939	198,73	198,73	100,00%
	27025A00301040	2774,23	698,74	25,19%
	27025A00301048	1111,32	482,68	43,43%
	27025A00301065	320,70	320,70	100,00%
	27025A00301083	16447,14	1619,74	9,85%
	27025A01300149	804,42	63,75	7,93%
	27025A01300150	914,34	826,99	90,45%
	27025A01300151	400,30	400,30	100,00%
	27025A01300152	319,80	319,80	100,00%
	27025A01300153	91,89	91,89	100,00%
	27025A01300154	229,06	229,06	100,00%
	27025A01300155	283,83	283,83	100,00%
	27025A01300156	1216,03	300,35	24,70%
	27025A01300168	162,04	162,04	100,00%
	27025A01300169	333,43	333,43	100,00%
	27025A01300171	147,10	147,10	100,00%
	27025A01300172	242,40	242,40	100,00%
	27025A01300173	226,37	226,37	100,00%
	27025A01300174	1712,00	572,56	33,44%
	27025A01300175	562,01	197,24	35,10%
	27025A01300176	402,67	163,30	40,55%
	27025A01300177	317,80	153,07	48,16%
	27025A01300178	520,50	211,15	40,57%
	27025A01300179	12870,43	6074,52	47,20%
	27025A01300180	10909,03	2704,79	24,79%
	27025A01400001	4882,60	107,73	2,21%
	27025A01400007	1519,70	1518,53	99,92%
	27025A01400014	345,47	345,47	100,00%
	27025A01400016	173,50	55,26	31,85%
	27025A01400027	761,55	257,10	33,76%
	27025A01400028	73,50	73,49	99,99%
	27025A01400029	31,88	31,88	99,99%
	27025A01400030	587,87	178,02	30,28%
	27025A01400031	689,66	689,66	100,00%
	27025A01400032	465,48	465,48	100,00%

Plano Nº <b>0002A-0806</b>	Referencia Catastral	Superficie (m <sup>2</sup> )	Superficie Afectada (m <sup>2</sup> )	Porcentaxe Afectada
	27025A01400033	308,87	302,14	97,82%
	27025A01400034	185,82	126,15	67,89%
	27025A01400035	1443,98	421,39	29,18%
	27025A01400039	21263,65	10258,74	48,25%
	27025A01400061	1829,40	1323,20	72,33%
	27025A01400066	212,72	201,96	94,94%
	27025A01400067	221,30	211,23	95,45%
	27025A01400068	475,03	475,03	100,00%
	27025A01400070	755,62	500,17	66,19%
	27025A01400071	495,39	495,39	100,00%
	27025A01400072	202,87	202,87	100,00%
	27025A01400073	259,32	259,32	100,00%
	27025A01400074	1211,03	1151,76	95,11%
	27025A01400078	337,26	336,47	99,77%
	27025A01400079	668,94	668,94	100,00%
	27025A01400080	585,94	585,94	100,00%
	27025A01400081	2225,36	590,63	26,54%
	27025A01400104	52,50	52,50	100,00%
	27025A01400109	126,30	116,34	92,11%
	27025A01400110	272,68	207,20	75,98%
	27025A01400111	203,23	119,28	58,69%
	27025A01400130	344,28	173,60	50,42%
	27025A01400131	1473,24	128,08	8,69%
	27025A01400157	310,46	310,45	99,99%
	27025A01400160	85,75	83,67	97,57%
	27025A01400161	197,08	196,82	99,87%
	27025A01400181	1517,24	1517,25	100,00%
	27025A01400182	650,19	649,99	99,97%
	27025A01400189	857,40	172,37	20,10%
	27025A01400190	652,41	31,88	4,89%
	27025A01400194	3536,31	1855,61	52,47%
	27025A01400224	389,23	389,20	99,99%
	27025A01400225	353,22	352,88	99,90%
	27025A01400230	494,31	493,91	99,92%
	27025A01400232	387,81	386,12	99,57%
	27025A01400233	779,61	779,61	100,00%
	27025A01400234	322,83	322,83	100,00%
	27025A01400235	1580,34	272,22	17,23%
	27025A01400236	1205,65	101,09	8,38%
	27025A01400238	2823,24	2342,48	82,97%
	27025A01400239	528,91	528,52	99,93%
	27025A01400240	243,62	243,02	99,75%
	27025A01400244	1070,78	1070,47	99,97%
	27025A01400250	540,01	164,12	30,39%
	27025A01400251	2696,04	1345,30	49,90%

Plano Nº <b>0002A-0806</b>	Referencia Catastral	Superficie (m <sup>2</sup> )	Superficie Afectada (m <sup>2</sup> )	Porcentaxe Afectada
	27025A01400252	447,46	447,33	99,97%
	27025A01400253	614,13	614,13	100,00%
	27025A01400254	1481,88	955,78	64,50%
	27025A01400256	1207,58	1161,28	96,17%
	27025A01400264	1209,11	41,47	3,43%
	27025A01400265	1927,35	1117,76	57,99%
	27025A01400266	414,05	409,39	98,87%
	27025A01400267	451,25	449,67	99,65%
	27025A01400268	315,69	315,68	100,00%
	27025A01400302	882,21	882,16	99,99%
	27025A01400311	8963,55	3414,99	38,10%
	27025A01400315	4866,19	140,95	2,90%
	27025A01400328	750,83	415,29	55,31%
	27025A01400329	1085,13	190,07	17,52%
	27025A01400332	1798,19	8,81	0,49%
	27025A01500001	13553,05	5051,51	37,27%
	27025A01500064	459,09	20,22	4,40%
	27025A01500065	581,86	214,46	36,86%
	27025A01500066	210,97	210,97	100,00%
	27025A01500067	238,66	238,66	100,00%
	27025A01500068	280,91	280,91	100,00%
	27025A01500069	454,85	416,85	91,65%
	27025A01500073	1752,51	642,06	36,64%
	27025A01500095	1017,17	8,21	0,81%
	27025A01500100	3011,25	699,60	23,23%
	27025A01500101	479,05	433,52	90,50%
	27025A01500102	247,27	247,27	100,00%
	27025A01500104	813,07	482,86	59,39%
	27025A01500105	2584,25	2352,87	91,05%
	27025A01500106	1777,94	1708,92	96,12%
	27025A01500112	578,89	244,27	42,20%
	27025A01500113	843,23	365,51	43,35%
	27025A01500114	107,94	88,99	82,44%
	27025A01500115	90,37	70,02	77,48%
	27025A01500116	102,64	76,93	74,95%
	27025A01500117	107,32	78,49	73,14%
	27025A01500118	154,44	105,64	68,40%
	27025A01500119	1023,84	50,94	4,97%
	27025A01500143	3893,27	1879,51	48,28%
	27025A01500146	224,22	222,60	99,28%
	27025A01500149	813,33	805,74	99,07%
	27025A01500152	2903,51	2869,82	98,84%
	27025A01500154	523,05	31,85	6,09%
	27025A01500156	1641,49	142,14	8,66%
	27025A01500162	444,83	444,83	100,00%

Plano Nº <b>0002A-0806</b>	Referencia Catastral	Superficie (m <sup>2</sup> )	Superficie Afectada (m <sup>2</sup> )	Porcentaxe Afectada
	27025A01500163	3724,48	1639,84	44,03%
	27025A01500168	2880,21	1509,17	52,40%
	27025A01500190	337,51	337,51	100,00%
	27025A01500191	1365,29	1365,29	100,00%
	27025A01500194	595,24	535,56	89,97%
	27025A01500209	2690,28	2013,20	74,83%
	27025A01500213	218,19	172,26	78,95%
	27025A01500214	759,28	439,45	57,88%
	27025A01500215	460,80	155,39	33,72%
	27025A01500216	823,34	38,01	4,62%
	27025A01500223	703,02	181,97	25,88%
	27025A01500238	107,89	107,84	99,95%
	27025A01500239	433,84	433,72	99,97%
	27025A01500240	1719,44	1719,44	100,00%
	27025A01500241	2051,28	392,66	19,14%
	27025A01500245	4594,71	698,35	15,20%
	27025A01500251	598,88	5,89	0,98%
	27025A01500252	909,50	126,72	13,93%
	27025A01500253	884,11	884,10	100,00%
	27025A01500254	743,07	743,07	100,00%
	27025A01500255	182,68	182,68	100,00%
	27025A01500256	434,49	388,28	89,36%
	27025A01500257	384,04	40,05	10,43%
	27025A01500258	767,67	8,57	1,12%
	27025A01500260	562,22	410,99	73,10%
	27025A01500261	350,39	350,38	100,00%
	27025A01500262	3024,47	2411,73	79,74%
	27025A01500381	1077,78	1073,32	99,59%
	27025A01500383	137,58	137,58	100,00%
	27025A01500386	472,51	459,12	97,17%
	27025A01500388	613,20	613,20	100,00%
	27025A01500389	517,22	517,22	100,00%
	27025A01500390	252,36	252,36	100,00%
	27025A01500391	1169,20	1168,94	99,98%
	27025A01500394	14616,93	4612,39	31,56%
	27025A01500407	333,77	333,75	100,00%
	27025A01500408	134,12	134,12	100,00%
	27025A01500410	120,69	120,68	100,00%
	27025A01500411	153,09	153,08	100,00%
	27025A01500425	343,88	132,64	38,57%
	27025A01500426	155,04	28,93	18,66%
	27025A01500427	247,13	9,03	3,65%
	27025A01500436	54,02	54,02	100,00%
	27025A01500437	41,21	41,21	100,00%
	27025A01500438	1532,98	640,05	41,75%

Plano Nº <b>0002A-0806</b>	Referencia Catastral	Superficie (m <sup>2</sup> )	Superficie Afectada (m <sup>2</sup> )	Porcentaxe Afectada
	27025A01500439	65,73	60,84	92,56%
	27025A01500449	378,43	23,70	6,26%
	27025A01500526	23021,69	5472,32	23,77%
	27025A01500540	112,49	52,43	46,61%
	27025A01500541	89,23	61,95	69,43%
	27025A01500542	161,88	66,81	41,27%
	27025A01500543	413,38	413,38	100,00%
	27025A01500544	265,66	265,66	100,00%
	27025A01500545	474,44	474,38	99,99%
	27025A01500547	525,95	525,94	100,00%
	27025A01500548	371,68	371,67	100,00%
	27025A01500549	886,48	562,60	63,46%
	27025A01500550	481,99	243,56	50,53%
	27025A01500552	50,38	22,85	45,36%
	27025A01500553	63,39	63,39	100,00%
	27025A01500554	102,88	75,85	73,73%
	27025A01500560	261,59	36,67	14,02%
	27025A01500565	292,90	210,98	72,03%
	27025A01500566	452,54	320,51	70,83%
	27025A01500567	676,08	451,58	66,79%
	27025A01500579	13098,26	6595,75	50,36%
	27025A01500808	630,23	32,35	5,13%
	27025A05700001	217,28	216,74	99,75%
	27025A05700002	596,38	596,38	100,00%
	27025A05700003	539,74	539,74	100,00%
	27025A05700004	1295,28	1268,89	97,96%
	27025A05700005	1094,55	912,14	83,33%
	27025A05700007	608,85	276,83	45,47%
	27025A05700010	164,76	164,76	100,00%
	27025A05700011	187,90	72,74	38,71%
	27025A05700012	254,59	87,43	34,34%
	27025A05700013	256,94	256,94	100,00%
	27025A05700014	230,55	230,55	100,00%
	27025A05700015	181,01	181,01	100,00%
	27025A05700016	106,89	106,89	100,00%
	27025A05700017	695,04	695,04	100,00%
	27025A05700018	213,80	213,80	100,00%
	27025A05700019	412,14	412,14	100,00%
	27025A05700020	609,92	609,92	100,00%
	27025A05700021	533,96	156,94	29,39%
	27025A05700022	477,00	152,54	31,98%
	27025A05700023	484,70	136,13	28,09%
	27025A05700024	1039,23	147,92	14,23%
	27025A05700036	246,99	12,34	5,00%
	27025A05700037	244,46	80,63	32,98%



Plano Nº <b>0002A-0806</b>	Referencia Catastral	Superficie (m <sup>2</sup> )	Superficie Afectada (m <sup>2</sup> )	Porcentaxe Afectada
	27025A05700038	429,92	331,72	77,16%
	27025A05700039	317,38	317,38	100,00%
	27025A05700040	346,52	346,52	100,00%
	27025A05700041	625,95	624,62	99,79%
	27025A05700042	1009,44	1009,44	100,00%
	27025A05700043	918,79	913,99	99,48%
	27025A05700044	281,62	33,22	11,79%
	27025A05700045	533,66	129,90	24,34%
	27025A05700050	258,91	15,39	5,94%
	27025A05700051	453,76	451,26	99,45%
	27025A05700052	261,24	225,42	86,29%
	27025A05700053	1145,33	314,50	27,46%
	27025A05700054	829,20	8,65	1,04%
	27025A05700056	1593,23	1016,78	63,82%
	27025A05700057	776,15	579,04	74,60%
	27025A05700059	919,69	907,40	98,66%
	27025A05700062	1178,98	546,93	46,39%
	27025A05700064	710,46	710,36	99,99%
	27025A05700066	902,89	902,85	99,99%
	27025A05700067	1062,12	403,79	38,02%
	27025A05700069	1334,71	1239,64	92,88%
	27025A05700072	798,13	536,28	67,19%
	27025A05700073	812,55	213,32	26,25%
	27025A05700383	3511,14	1656,87	47,19%
	27025A05700384	11365,38	6701,88	58,97%
	27025A05700385	1428,74	458,71	32,11%
	27025A05700386	3986,05	1796,80	45,08%
	27025A05700387	3851,29	2399,28	62,30%
	27025A05700388	4808,90	1609,00	33,46%
	27025A05700389	919,97	919,82	99,98%
	27025A05700390	844,89	834,13	98,73%
	27025A05700391	1196,41	1080,88	90,34%
	27025A05700392	1375,29	688,52	50,06%
	27025A05700394	1761,38	716,09	40,66%
	27025A05700395	1409,92	429,81	30,48%
	27025A05700396	1515,34	92,28	6,09%
	27025A05700484	398,51	371,91	93,33%
	27025A05700485	509,97	501,48	98,34%
	27025A05700486	386,48	386,39	99,98%
	27025A05700492	361,83	361,58	99,93%
	27025A05700494	682,37	682,37	100,00%
	27025A05700495	328,42	328,42	100,00%
	27025A05700496	390,59	368,97	94,46%
	27025A05700497	306,24	261,36	85,34%
	27025A05700498	287,75	237,11	82,40%

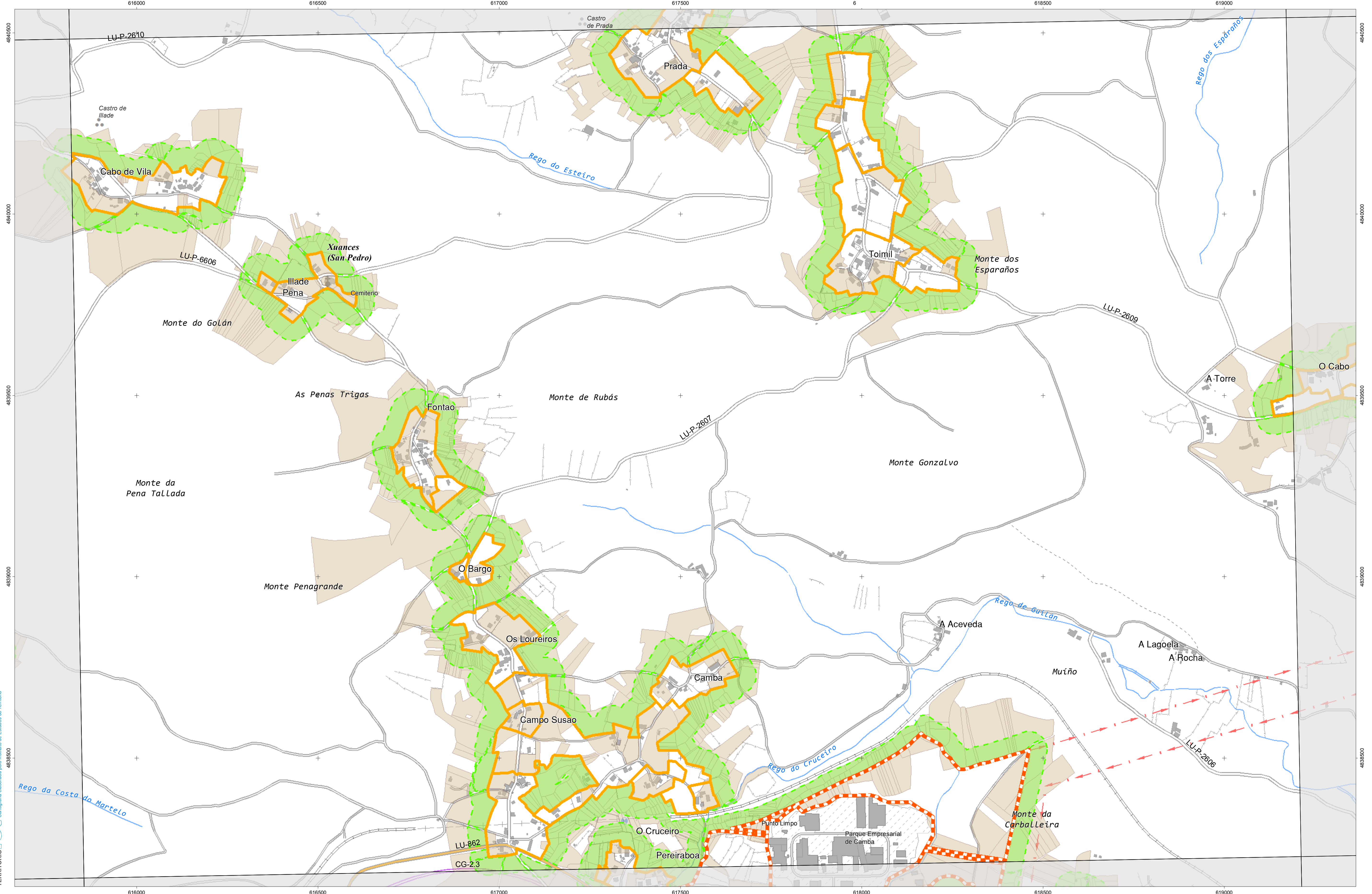
Plano Nº <b>0002A-0806</b>	Referencia Catastral	Superficie (m <sup>2</sup> )	Superficie Afectada (m <sup>2</sup> )	Porcentaxe Afectada
	27025A05700499	368,13	274,60	74,59%
	27025A05700500	806,88	446,43	55,33%
	27025A05700502	1363,27	985,93	72,32%
	27025A05700503	1045,11	665,43	63,67%
	27025A05700505	800,63	657,25	82,09%
	27025A05700514	384,10	384,10	100,00%
	27025A05700515	283,79	283,79	100,00%
	27025A05700516	339,53	339,53	100,00%
	27025A05700517	616,25	616,25	100,00%
	27025A05700518	761,97	761,97	100,00%
	27025A05700519	542,22	397,00	73,22%
	27025A05700743	555,35	73,25	13,19%
	27025A05700744	523,04	518,17	99,07%
	27025A05700751	3017,75	1520,94	50,40%
	27025A05700758	1562,36	621,89	39,80%
	27025A05700760	2607,72	135,65	5,20%
	27025A05700761	922,61	326,65	35,40%
	27025A05700762	340,75	340,75	100,00%
	27025A05700763	544,01	544,02	100,00%
	27025A05700764	479,08	457,87	95,57%
	27025A05700765	2120,44	1902,69	89,73%
	27025A05700773	931,19	930,97	99,98%
	27025A05700774	1662,22	1059,65	63,75%
	27025A05700775	1011,22	660,81	65,35%
	27025A05700776	647,03	284,38	43,95%
	27025A05700778	166,46	109,46	65,76%
	27025A05700779	261,99	104,13	39,74%
	27025A05700780	436,07	262,19	60,12%
	27025A05700781	177,29	141,48	79,80%
	27025A05700782	148,15	130,79	88,28%
	27025A05700783	601,68	599,16	99,58%
	27025A05700784	898,38	898,38	100,00%
	27025A05700785	90,32	90,15	99,81%
	27025A05700788	185,55	35,03	18,88%
	27025A05700789	242,58	242,57	100,00%
	27025A05700790	183,20	183,20	100,00%
	27025A05700791	149,69	149,68	100,00%
	27025A05700792	173,17	173,09	99,95%
	27025A05700793	324,12	324,12	100,00%
	27025A05700795	1213,27	1213,07	99,98%
	27025A05700798	1382,40	1382,22	99,99%
	27025A05700799	314,88	314,88	100,00%
	27025A05700800	1633,23	1632,84	99,98%
	27025A05700802	114,74	114,74	100,00%
	27025A05700804	3238,90	2204,05	68,05%

Plano Nº <b>0002A-0806</b>	Referencia Catastral	Superficie (m <sup>2</sup> )	Superficie Afectada (m <sup>2</sup> )	Porcentaxe Afectada
	27025A05700807	462,72	462,72	100,00%
	27025A05700841	740,81	706,48	95,37%
	27025A05700851	3079,15	176,57	5,73%
	27025A05700867	812,78	792,02	97,45%
	27025A05700897	78,24	78,24	100,00%
	27025A05700899	1795,96	1576,42	87,78%
	27025A05800001	4098,10	1316,81	32,13%
	27025A05800004	578,20	578,19	100,00%
	27025A05800005	615,71	566,00	91,93%
	27025A05800006	565,52	565,52	100,00%
	27025A05800007	506,70	301,94	59,59%
	27025A05800009	2419,30	46,90	1,94%
	27025A05800010	314,95	241,30	76,61%
	27025A05800011	1563,89	1563,89	100,00%
	27025A05800014	2945,19	460,42	15,63%
	27025A05800015	39,12	39,12	100,00%
	27025A05800016	1877,39	1877,39	100,00%
	27025A05800017	2312,90	1292,03	55,86%
	27025A05800018	11250,83	490,34	4,36%
	27025A05800031	1132,78	220,55	19,47%
	27025A05800032	11061,92	633,75	5,73%
	27025A05800034	2376,57	1818,76	76,53%
	27025A05800038	6822,07	3948,46	57,88%
	27025A05800039	1330,58	1329,31	99,90%
	27025A05800040	405,38	404,78	99,85%
	27025A05800041	4074,10	328,21	8,06%
	27025A05800042	2181,17	60,38	2,77%
	27025A05800043	717,92	13,29	1,85%
	27025A05800044	861,23	13,63	1,58%
	27025A05800053	7609,77	140,51	1,85%
	27025A05800055	18763,64	5378,33	28,66%
	27025A05800056	2786,84	1263,51	45,34%
	27025A05800057	1246,58	450,15	36,11%
	27025A05800058	16767,07	6985,02	41,66%
	27025A05800076	3921,83	83,51	2,13%
	27025A05800077	1289,86	103,00	7,99%
	27025A05800078	1040,13	81,67	7,85%
	27025A05800079	1352,98	138,72	10,25%
	27025A05800080	2052,14	172,42	8,40%
	27025A05800081	5436,21	392,57	7,22%
	27025A05800082	12807,57	5573,22	43,52%
	27025A05800085	7353,10	526,38	7,16%
	27025A05800089	1531,13	157,08	10,26%
	27025A05800098	4184,20	309,52	7,40%
	27025A05800099	3851,63	216,35	5,62%

Plano Nº <b>0002A-0806</b>	Referencia Catastral	Superficie (m <sup>2</sup> )	Superficie Afectada (m <sup>2</sup> )	Porcentaxe Afectada
	27025A05800100	4531,51	820,31	18,10%
	27025A05800101	5876,65	778,76	13,25%
	27025A05800103	14450,28	196,91	1,36%
	27025A05800104	3513,21	1427,75	40,64%
	27025A05800114	553,20	305,64	55,25%
	27025A05800115	974,80	521,48	53,50%
	27025A05800117	680,84	361,94	53,16%
	27025A05800118	2064,41	1104,14	53,48%
	27025A05800119	1301,23	1301,14	99,99%
	27025A05800120	415,29	411,32	99,04%
	27025A05800121	6665,93	3180,04	47,71%
	27025A05800139	945,33	373,69	39,53%
	27025A05900003	2322,42	14,83	0,64%
	27025A05900005	563,19	269,68	47,88%
	27025A05900006	600,26	73,70	12,28%
	27025A05900007	280,22	103,64	36,98%
	27025A05900008	557,16	58,75	10,55%
	27025A05900009	643,09	53,99	8,40%
	27025A05900010	3399,42	531,93	15,65%
	27025A05900014	1230,74	857,84	69,70%
	27025A05900176	11636,61	7412,81	63,70%
	27025A05900178	6996,65	2446,29	34,96%
	27025A05900179	1557,58	1508,30	96,84%
	27025A05900180	1517,71	949,05	62,53%
	27025A05900200	1028,75	453,60	44,09%
	27025A05900203	273,53	273,38	99,94%
	27025A05900204	4436,04	4029,40	90,83%
	27025A05900207	920,00	896,43	97,44%
	27025A05900211	428,21	416,17	97,19%
	27025A05900212	1232,16	379,25	30,78%
	27025A05900213	576,29	50,86	8,82%
	27025A05900215	458,76	458,77	100,00%
	27025A05900216	696,26	696,26	100,00%
	27025A05900217	388,32	388,32	100,00%
	27025A05900218	172,30	172,30	100,00%
	27025A05900219	1046,02	1046,02	100,00%
	27025A05900220	255,88	255,89	100,01%
	27025A05900221	126,39	126,39	100,00%
	27025A05900229	551,31	266,59	48,36%
	27025A05900230	282,39	282,39	100,00%
	27025A05900264	4916,48	363,56	7,39%
	27025A05900292	9282,05	390,79	4,21%
	27025A05900293	6198,88	449,69	7,25%
	27025A05900364	482,53	25,92	5,37%
	27025A05900365	1009,90	430,40	42,62%

Plano Nº <b>0002A-0806</b>	Referencia Catastral	Superficie (m <sup>2</sup> )	Superficie Afectada (m <sup>2</sup> )	Porcentaje Afectada
	27025A05900366	1471,29	1471,16	99,99%
	27025A05900368	309,84	309,84	100,00%
	27025A05900369	859,69	825,41	96,01%
	27025A05900370	273,36	273,36	100,00%
	27025A05900371	402,86	402,86	100,00%
	27025A05900372	897,30	534,07	59,52%
	27025A05900373	242,32	242,17	99,94%
	27025A05900374	254,27	254,28	100,00%
	27025A05900378	97,50	97,50	100,00%
	27025A05900379	141,30	141,30	100,00%
	27025A05900380	104,39	104,40	100,00%
	27025A05900381	552,90	524,41	94,85%
	27025A05900417	5044,31	269,94	5,35%
	27025A06000001	166,30	166,30	100,00%
	27025A06000002	138,70	115,71	83,42%
	27025A06000003	398,56	353,23	88,63%
	27025A06000004	493,50	419,75	85,06%
	27025A06000006	191,23	191,23	100,00%
	27025A06000007	269,21	154,78	57,50%
	27025A06000008	216,53	216,53	100,00%
	27025A06000009	871,68	333,41	38,25%
	27025A06000010	281,61	281,61	100,00%
	27025A06000013	599,90	295,65	49,28%
	27025A06000014	812,59	337,46	41,53%
	27025A06000015	852,16	332,36	39,00%
	27025A06000016	1195,39	369,48	30,91%
	27025A06000017	13198,11	214,06	1,62%
	27025A06000139	12292,96	3252,23	26,46%
	27025A06000330	5250,55	1563,52	29,78%
	27025A06000332	575,24	575,24	100,00%
	27025A06000333	1190,17	970,03	81,50%
	27025A06000335	285,71	285,71	100,00%
	27025A06000336	168,32	168,32	100,00%
	27025A06000337	878,97	434,97	49,49%
	27025A06000338	682,53	552,22	80,91%
	27025A06000339	432,30	431,55	99,83%
	27025A06000350	4118,68	3421,92	83,08%
	27025A06000353	524,31	21,12	4,03%
	27025A06000355	1306,32	1192,72	91,30%
	27025A06000359	359,16	359,16	100,00%
	27025A06000360	2597,33	134,95	5,20%
	27025A06000433	446,37	331,97	74,37%
	27025A06000437	815,95	436,71	53,52%
	27025A06000451	116,30	111,42	95,81%
	27025A06000461	11,93	11,93	100,00%

<b>Plano Nº 0002A-0806</b>	<b>Referencia Catastral</b>	<b>Superficie (m<sup>2</sup>)</b>	<b>Superficie Afectada (m<sup>2</sup>)</b>	<b>Porcentaxe Afectada</b>
	<b>D00303100PJ14B</b>	6,49	6,49	100,00%
	<b>H00701900PJ14B</b>	13,13	13,13	100,00%



**CARTOGRAFÍA DAS FAIXAS SECUNDARIAS DE XESTIÓN DE BIOMASA**

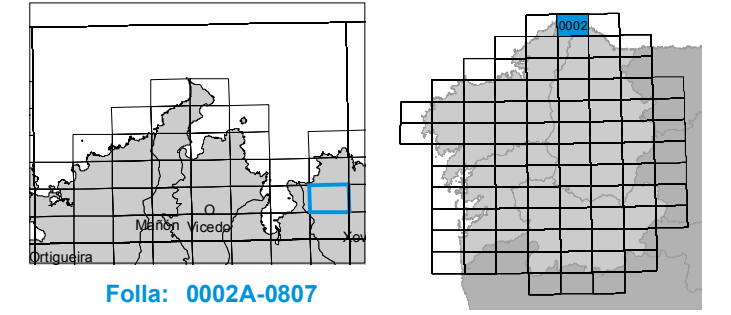
- Parcelas afectadas
- Faixa Protección 50m
- Delimitación Automática
- Solo de Nucleo Rural
- Solo Urbano
- Solo Urbanizable

**Parcelas afectadas por faixas de 50 metros entorno a núcleos**

Coordenadas das esquinas da folla

UTM ED50 Fuso 29		Xeográficas ETRS89		
x	y	Longitude	Latitude	
1	615939,0	4840696,4	-7:33:45,0	43:42:30,0
2	619296,0	4840755,4	-7:31:15,0	43:42:30,0
3	619337,3	4838441,6	-7:31:15,0	43:41:15,0
4	615979,1	4838382,5	-7:33:45,0	43:41:15,0

Proxección U.T.M. Fuso 29  
Escala de GRIS80  
Sistema de referencia ETRS89



Plano Nº <b>0002A-0807</b>	Referencia Catastral	Superficie (m <sup>2</sup> )	Superficie Afectada (m <sup>2</sup> )	Porcentaxe Afectada
	27025A01300016	591,89	591,43	99,92%
	27025A01300017	853,45	852,07	99,84%
	27025A01300018	3953,19	3443,61	87,11%
	27025A01300020	946,99	828,76	87,52%
	27025A01300021	1495,21	617,20	41,28%
	27025A01300022	435,80	435,79	100,00%
	27025A01300023	645,82	645,79	100,00%
	27025A01300024	1799,94	1799,74	99,99%
	27025A01300027	362,50	362,43	99,98%
	27025A01300028	919,82	919,74	99,99%
	27025A01300030	1825,25	1741,72	95,42%
	27025A01300031	336,76	171,15	50,82%
	27025A01300034	2214,92	2135,02	96,39%
	27025A01300035	280,23	211,87	75,61%
	27025A01300036	366,53	251,45	68,60%
	27025A01300038	611,31	235,20	38,47%
	27025A01300039	951,94	417,37	43,84%
	27025A01300041	964,02	288,14	29,89%
	27025A01300042	1417,14	169,08	11,93%
	27025A01300043	1611,65	81,17	5,04%
	27025A01300055	850,90	395,53	46,48%
	27025A01300056	850,57	21,56	2,54%
	27025A01300349	978,17	729,21	74,55%
	27025A01300396	4595,60	415,18	9,03%
	27025A01300401	438,72	56,71	12,92%
	27025A01300402	2362,75	1940,54	82,13%
	27025A01300404	601,14	600,95	99,97%
	27025A01300405	981,01	980,32	99,93%
	27025A01300410	2944,98	269,11	9,14%
	27025A01300413	428,74	428,74	100,00%
	27025A01300414	1337,12	1230,05	91,99%
	27025A01300416	1568,87	218,92	13,95%
	27025A01300417	1240,86	18,27	1,47%
	27025A01300424	3580,95	1617,67	45,17%
	27025A01300426	51,91	51,91	100,00%
	27025A01300427	454,64	454,64	100,00%
	27025A01300428	454,06	454,06	100,00%
	27025A01300429	407,45	407,45	100,00%
	27025A01300430	464,09	464,09	100,00%
	27025A01300432	2071,19	2070,22	99,95%
	27025A01300438	1708,38	1686,45	98,72%
	27025A01300439	547,72	512,99	93,66%
	27025A01300440	1726,92	1209,11	70,02%
	27025A01300443	436,49	143,22	32,81%
	27025A01300444	6155,80	86,96	1,41%



Plano Nº <b>0002A-0807</b>	Referencia Catastral	Superficie (m <sup>2</sup> )	Superficie Afectada (m <sup>2</sup> )	Porcentaxe Afectada
	27025A01300447	1170,53	13,49	1,15%
	27025A01300450	1154,14	327,67	28,39%
	27025A01300451	211,03	48,02	22,75%
	27025A01300452	228,94	58,51	25,56%
	27025A01300453	304,55	59,49	19,53%
	27025A01300454	409,14	70,31	17,19%
	27025A01300455	2884,72	2878,22	99,77%
	27025A01300459	772,47	772,46	100,00%
	27025A01300460	1899,21	792,46	41,73%
	27025A01300508	665,65	665,56	99,99%
	27025A01300509	2242,07	575,30	25,66%
	27025A01300510	739,92	739,13	99,89%
	27025A01300511	727,53	727,53	100,00%
	27025A01300512	447,92	447,92	100,00%
	27025A01300513	358,80	358,80	100,00%
	27025A01300514	906,01	625,17	69,00%
	27025A01300515	909,48	498,81	54,85%
	27025A01300516	1732,84	67,72	3,91%
	27025A01300535	8344,49	929,02	11,13%
	27025A01300536	7030,51	4115,85	58,54%
	27025A01300690	1112,85	1112,79	100,00%
	27025A01300734	1600,22	53,35	3,33%
	27025A01300753	408,03	146,97	36,02%
	27025A01400061	1829,40	1323,20	72,33%
	27025A01400066	212,72	201,96	94,94%
	27025A01400068	475,03	475,03	100,00%
	27025A01400194	3536,31	1855,61	52,47%
	27025A01400217	6960,58	3220,63	46,27%
	27025A01400223	1300,03	1299,96	99,99%
	27025A01400224	389,23	389,20	99,99%
	27025A01400225	353,22	352,88	99,90%
	27025A01400232	387,81	386,12	99,57%
	27025A01400233	779,61	779,61	100,00%
	27025A01400235	1580,34	272,22	17,23%
	27025A01400282	1492,60	1401,58	93,90%
	27025A01400283	1882,76	1882,46	99,98%
	27025A01400289	2914,82	914,95	31,39%
	27025A01400290	2701,57	1007,60	37,30%
	27025A01400291	2470,73	980,29	39,68%
	27025A01400292	3599,71	1891,01	52,53%
	27025A01400297	863,13	82,13	9,51%
	27025A01400298	2205,38	671,86	30,46%
	27025A01400299	3588,38	2761,97	76,97%
	27025A01400300	4044,08	1861,58	46,03%
	27025A01400302	882,21	882,16	99,99%

Plano Nº <b>0002A-0807</b>	Referencia Catastral	Superficie (m <sup>2</sup> )	Superficie Afectada (m <sup>2</sup> )	Porcentaxe Afectada
	27025A01400303	4931,42	3031,23	61,47%
	27025A01400304	2723,46	1121,92	41,19%
	27025A01400305	2207,73	1358,78	61,55%
	27025A01400306	4141,46	1812,69	43,77%
	27025A01400307	4975,12	1955,11	39,30%
	27025A01400308	1596,23	585,31	36,67%
	27025A01400309	1785,83	662,25	37,08%
	27025A01400311	8963,55	3414,99	38,10%
	27025A01400315	4866,19	140,95	2,90%
	27025A01400330	2715,96	1120,26	41,25%
	27025A01400331	1880,49	1330,37	70,75%
	27025A01400334	1120,31	816,12	72,85%
	27025A01400337	455,74	113,95	25,00%
	27025A01400340	429,09	37,30	8,69%
	27025A01400343	313,50	15,46	4,93%
	27025A01400350	1002,13	190,54	19,01%
	27025A01400360	810,11	332,05	40,99%
	27025A01600504	5696,21	2517,20	44,19%
	27025A01600505	1624,24	288,23	17,75%
	27025A01600517	3699,98	1769,67	47,83%
	27025A01600520	6005,33	1984,24	33,04%
	27025A01600521	1463,37	194,31	13,28%
	27025A01600526	30245,47	2900,89	9,59%
	27025A01600648	2185,27	2185,27	100,00%
	27025A01700001	13992,32	1862,62	13,31%
	27025A01700005	435,23	109,58	25,18%
	27025A01700006	419,72	324,79	77,38%
	27025A01700007	704,36	687,80	97,65%
	27025A01700010	412,52	17,05	4,13%
	27025A01700011	2666,15	2526,69	94,77%
	27025A01700012	3448,04	2292,39	66,48%
	27025A01700013	1579,60	1579,60	100,00%
	27025A01700015	4035,40	1862,30	46,15%
	27025A01700024	426,87	6,64	1,55%
	27025A01700025	838,88	390,56	46,56%
	27025A01700027	1193,53	398,64	33,40%
	27025A01700028	893,86	893,86	100,00%
	27025A01700029	264,73	264,73	100,00%
	27025A01700030	1411,89	1158,05	82,02%
	27025A01700032	182,92	182,92	100,00%
	27025A01700033	116,02	115,96	99,94%
	27025A01700034	251,23	22,93	9,13%
	27025A01700038	2609,99	57,03	2,19%
	27025A01700047	1425,16	37,28	2,62%
	27025A01700048	668,10	59,02	8,83%

Plano Nº <b>0002A-0807</b>	Referencia Catastral	Superficie (m <sup>2</sup> )	Superficie Afectada (m <sup>2</sup> )	Porcentaxe Afectada
	27025A01700049	554,09	93,87	16,94%
	27025A01700050	4768,45	3330,63	69,85%
	27025A01700055	435,94	315,75	72,43%
	27025A01700056	27180,68	9817,38	36,12%
	27025A01700057	12839,10	1247,03	9,71%
	27025A01700058	353,01	242,76	68,77%
	27025A01700059	151,33	148,24	97,96%
	27025A01700060	142,96	142,95	100,00%
	27025A01700061	168,12	168,12	100,00%
	27025A01700062	132,98	132,98	100,00%
	27025A01700063	140,46	140,46	100,00%
	27025A01700064	185,65	185,65	100,00%
	27025A01700067	487,41	487,42	100,00%
	27025A01700072	680,98	380,94	55,94%
	27025A01700073	266,79	74,65	27,98%
	27025A01700074	879,33	258,95	29,45%
	27025A01700087	9003,19	4747,96	52,74%
	27025A01700093	290,69	144,79	49,81%
	27025A01700094	198,98	72,55	36,46%
	27025A01700095	153,74	38,31	24,92%
	27025A01700096	123,81	20,98	16,94%
	27025A01700097	113,11	14,83	13,11%
	27025A01700098	103,69	5,66	5,45%
	27025A01700100	104,90	103,54	98,70%
	27025A01700119	7767,98	5030,44	64,76%
	27025A01700127	1696,78	438,95	25,87%
	27025A01700140	1420,64	1049,13	73,85%
	27025A01700142	2848,87	2847,88	99,96%
	27025A01700163	884,40	170,00	19,22%
	27025A01700165	179,20	15,37	8,58%
	27025A01700192	293,52	270,99	92,32%
	27025A01700193	267,93	267,93	100,00%
	27025A01700194	115,29	115,29	100,00%
	27025A01700196	319,91	305,74	95,57%
	27025A01700198	39,21	39,21	100,00%
	27025A01700199	29,03	29,03	100,00%
	27025A01700200	339,53	316,87	93,33%
	27025A01700202	1426,18	626,89	43,96%
	27025A01700266	6396,79	3144,73	49,16%
	27025A01700267	7548,23	3323,20	44,03%
	27025A01700277	598,73	380,27	63,51%
	27025A01700284	19,93	19,93	100,00%
	27025A01800001	847,10	759,65	89,68%
	27025A01800003	390,71	382,05	97,78%
	27025A01800004	287,48	287,48	100,00%

Plano Nº <b>0002A-0807</b>	Referencia Catastral	Superficie (m <sup>2</sup> )	Superficie Afectada (m <sup>2</sup> )	Porcentaxe Afectada
	27025A01800005	891,76	891,76	100,00%
	27025A01800006	592,38	592,38	100,00%
	27025A01800008	374,68	374,68	100,00%
	27025A01800009	350,35	350,34	100,00%
	27025A01800010	11185,73	4000,38	35,76%
	27025A01800014	1638,02	1473,68	89,97%
	27025A01800017	531,10	531,10	100,00%
	27025A01800019	407,70	407,70	100,00%
	27025A01800020	261,84	261,84	100,00%
	27025A01800021	189,68	189,68	100,00%
	27025A01800025	4751,05	1610,30	33,89%
	27025A01800026	1258,41	1258,32	99,99%
	27025A01800031	365,75	365,75	100,00%
	27025A01800032	448,09	440,03	98,20%
	27025A01800033	78,96	73,99	93,71%
	27025A01800034	93,21	54,87	58,87%
	27025A01800035	754,26	410,00	54,36%
	27025A01800036	915,30	519,67	56,78%
	27025A01800040	357,75	86,72	24,24%
	27025A01800041	1027,80	53,84	5,24%
	27025A01800043	652,87	11,22	1,72%
	27025A01800051	607,51	590,49	97,20%
	27025A01800052	431,79	431,66	99,97%
	27025A01800055	741,62	741,62	100,00%
	27025A01800057	218,86	218,86	100,00%
	27025A01800058	190,24	190,24	100,00%
	27025A01800064	16297,26	6776,84	41,58%
	27025A01800066	288,90	288,90	100,00%
	27025A01800067	332,17	332,17	100,00%
	27025A01800068	221,09	221,09	100,00%
	27025A01800069	196,69	196,69	100,00%
	27025A01800070	173,85	173,85	100,00%
	27025A01800071	185,39	185,39	100,00%
	27025A01800072	427,98	427,98	100,00%
	27025A01800073	386,99	386,99	100,00%
	27025A01800074	201,65	108,36	53,74%
	27025A01800075	703,73	389,72	55,38%
	27025A01800076	493,31	253,49	51,39%
	27025A01800077	785,59	451,01	57,41%
	27025A01800078	375,89	155,85	41,46%
	27025A01800079	1137,57	140,45	12,35%
	27025A01800096	9248,80	2444,22	26,43%
	27025A01800097	4073,59	552,71	13,57%
	27025A01800108	2517,58	1595,68	63,38%
	27025A01800109	1320,99	1280,33	96,92%

Plano Nº <b>0002A-0807</b>	Referencia Catastral	Superficie (m <sup>2</sup> )	Superficie Afectada (m <sup>2</sup> )	Porcentaxe Afectada
	27025A01800110	274,99	123,42	44,88%
	27025A01800114	1072,64	395,97	36,92%
	27025A01800158	4103,67	2752,51	67,07%
	27025A01800159	1317,40	1317,40	100,00%
	27025A01800160	49694,01	5357,06	10,78%
	27025A01800168	2099,92	2099,87	100,00%
	27025A01800169	966,36	811,11	83,93%
	27025A01800170	401,21	401,21	100,00%
	27025A01800171	1482,67	1482,31	99,98%
	27025A01800174	519,71	18,37	3,53%
	27025A01800175	251,40	11,99	4,77%
	27025A01800179	583,43	280,70	48,11%
	27025A01800180	3642,77	95,68	2,63%
	27025A01800181	498,36	195,91	39,31%
	27025A01800182	470,67	106,30	22,58%
	27025A01800185	751,35	12,39	1,65%
	27025A01800187	344,80	344,80	100,00%
	27025A01800188	384,98	384,98	100,00%
	27025A01800189	391,71	292,80	74,75%
	27025A01800193	730,76	730,76	100,00%
	27025A01800195	769,05	117,32	15,26%
	27025A01800196	812,19	176,60	21,74%
	27025A01800197	1354,38	1353,74	99,95%
	27025A01800198	318,75	318,76	100,00%
	27025A01800199	251,15	251,15	100,00%
	27025A01800200	286,11	286,11	100,00%
	27025A01800201	275,94	275,94	100,00%
	27025A01800202	32646,16	7372,15	22,58%
	27025A01800406	7090,64	2348,01	33,11%
	27025A01800412	10220,40	5229,33	51,17%
	27025A01800414	2343,66	20,86	0,89%
	27025A01800415	1306,04	35,09	2,69%
	27025A01800416	10530,95	4447,98	42,24%
	27025A01800418	233,13	232,82	99,87%
	27025A01800419	221,09	221,09	100,00%
	27025A01800420	169,06	169,06	100,00%
	27025A01800423	2988,53	2428,57	81,26%
	27025A01800424	3035,34	118,66	3,91%
	27025A01800433	7442,68	3128,62	42,04%
	27025A01800438	6680,52	2172,10	32,51%
	27025A01800439	1663,73	937,40	56,34%
	27025A01800442	1246,54	595,00	47,73%
	27025A01800443	1272,38	570,35	44,83%
	27025A01800444	1159,80	466,41	40,21%
	27025A01800445	1070,94	359,92	33,61%

Plano Nº <b>0002A-0807</b>	Referencia Catastral	Superficie (m <sup>2</sup> )	Superficie Afectada (m <sup>2</sup> )	Porcentaxe Afectada
	27025A01800446	1189,40	394,64	33,18%
	27025A01800447	1368,40	431,07	31,50%
	27025A01800448	4686,14	1563,92	33,37%
	27025A01800451	1961,06	642,09	32,74%
	27025A01800452	2402,55	640,93	26,68%
	27025A01800453	1123,48	217,90	19,39%
	27025A01800454	1147,21	146,48	12,77%
	27025A01800455	1039,33	13,27	1,28%
	27025A01800491	1153,52	152,49	13,22%
	27025A01800493	1132,07	270,84	23,92%
	27025A01800524	359,76	182,54	50,74%
	27025A01800529	7168,60	295,14	4,12%
	27025A01800549	2579,15	297,73	11,54%
	27025A02000002	2003,35	328,07	16,38%
	27025A02000012	1707,40	652,73	38,23%
	27025A02000013	1830,18	1703,20	93,06%
	27025A02000014	1144,97	1144,97	100,00%
	27025A02000015	728,15	728,15	100,00%
	27025A02000016	267,73	267,73	100,00%
	27025A02000017	584,96	230,05	39,33%
	27025A02000018	1075,11	379,85	35,33%
	27025A02000019	1331,55	222,71	16,73%
	27025A02000024	1734,12	795,28	45,86%
	27025A02000025	637,07	576,31	90,46%
	27025A02000026	1316,83	1315,55	99,90%
	27025A02000027	710,97	705,61	99,25%
	27025A02000028	2837,30	2752,18	97,00%
	27025A02000059	751,69	751,69	100,00%
	27025A02000060	5424,90	3052,61	56,27%
	27025A02000061	577,76	548,23	94,89%
	27025A02000065	5754,49	3788,15	65,83%
	27025A02000073	3210,59	2930,15	91,27%
	27025A02000078	4054,56	762,76	18,81%
	27025A02000081	247,91	243,19	98,10%
	27025A02000082	292,47	292,47	100,00%
	27025A02000085	1188,98	1107,23	93,12%
	27025A02000088	273,15	273,15	100,00%
	27025A02000089	610,28	593,03	97,17%
	27025A02000090	1327,32	79,11	5,96%
	27025A02000092	3130,70	1177,59	37,61%
	27025A02000111	6206,06	3473,29	55,97%
	27025A02000112	382,86	169,97	44,40%
	27025A02000113	257,16	120,96	47,04%
	27025A02000121	800,60	790,96	98,80%
	27025A02000122	151,75	139,37	91,84%

Plano Nº <b>0002A-0807</b>	Referencia Catastral	Superficie (m <sup>2</sup> )	Superficie Afectada (m <sup>2</sup> )	Porcentaxe Afectada
	27025A02000123	1034,06	544,92	52,70%
	27025A02000124	4236,41	2937,14	69,33%
	27025A02000126	398,34	13,54	3,40%
	27025A02000157	174,28	154,72	88,78%
	27025A02000158	387,17	37,69	9,73%
	27025A02000225	4068,32	477,74	11,74%
	27025A02000317	726,89	41,43	5,70%
	27025A02000318	168,99	89,59	53,01%
	27025A02000319	211,76	151,31	71,45%
	27025A02000320	281,30	228,12	81,09%
	27025A02000321	339,52	291,11	85,74%
	27025A02000322	140,61	126,98	90,31%
	27025A02000323	231,08	219,34	94,92%
	27025A02000324	908,66	906,26	99,74%
	27025A02000325	351,16	351,16	100,00%
	27025A02000326	414,57	414,58	100,00%
	27025A02000327	533,88	533,88	100,00%
	27025A02000332	291,42	291,11	99,89%
	27025A02000333	286,00	286,00	100,00%
	27025A02000334	10137,23	4243,86	41,86%
	27025A02000335	536,25	536,25	100,00%
	27025A02000336	98,93	98,93	100,00%
	27025A02000337	1129,04	264,23	23,40%
	27025A02000344	432,12	432,12	100,00%
	27025A02000345	201,64	175,94	87,25%
	27025A02000347	1085,62	35,45	3,27%
	27025A02000348	3274,46	3264,41	99,69%
	27025A02000365	3471,91	1773,35	51,08%
	27025A02000367	223,73	207,72	92,84%
	27025A02000369	299,76	290,05	96,76%
	27025A02000370	103,11	103,09	99,97%
	27025A02000371	356,21	356,10	99,97%
	27025A02000372	169,98	4,32	2,54%
	27025A02000375	3096,93	58,29	1,88%
	27025A02000378	2476,78	1678,05	67,75%
	27025A02000381	3739,87	3585,85	95,88%
	27025A02000382	188,89	188,79	99,95%
	27025A02000383	253,50	253,32	99,93%
	27025A02000385	113,54	113,54	100,00%
	27025A02000387	1464,49	562,10	38,38%
	27025A02000388	175,96	175,93	99,99%
	27025A02000397	229,53	135,19	58,90%
	27025A02000398	150,79	63,86	42,35%
	27025A02000399	135,29	59,66	44,10%
	27025A02000400	251,15	74,52	29,67%

Plano Nº <b>0002A-0807</b>	Referencia Catastral	Superficie (m <sup>2</sup> )	Superficie Afectada (m <sup>2</sup> )	Porcentaxe Afectada
	27025A02000401	1212,64	47,49	3,92%
	27025A02000402	197,05	52,20	26,49%
	27025A02000403	187,99	44,31	23,57%
	27025A02000404	225,33	48,89	21,70%
	27025A02000405	181,05	44,28	24,46%
	27025A02000406	206,70	69,35	33,55%
	27025A02000407	789,53	494,41	62,62%
	27025A02000408	167,39	160,54	95,91%
	27025A02000410	99,71	99,71	100,00%
	27025A02000411	90,11	90,11	100,00%
	27025A02000412	938,81	276,23	29,42%
	27025A02000413	169,30	35,61	21,03%
	27025A02000414	1727,87	142,46	8,24%
	27025A02000456	321,88	193,90	60,24%
	27025A02000457	202,58	202,58	100,00%
	27025A02000458	1156,71	183,13	15,83%
	27025A02000489	579,80	557,52	96,16%
	27025A02000490	526,12	14,82	2,82%
	27025A02000640	2040,97	312,26	15,30%
	27025A02000642	310,89	259,35	83,42%
	27025A02000643	368,80	368,81	100,00%
	27025A02000644	545,45	545,45	100,00%
	27025A02000649	601,94	584,80	97,15%
	27025A02000650	597,36	597,36	100,00%
	27025A02000651	283,19	283,19	100,00%
	27025A02000652	757,63	392,25	51,77%
	27025A02000653	1407,19	1407,14	100,00%
	27025A02000654	358,80	358,80	100,00%
	27025A02000655	352,98	352,98	100,00%
	27025A02000656	362,21	349,12	96,39%
	27025A02000657	1543,99	992,83	64,30%
	27025A02000658	540,45	7,82	1,45%
	27025A02000692	1017,55	121,00	11,89%
	27025A02000694	2278,19	1724,87	75,71%
	27025A02000695	6410,49	3608,84	56,30%
	27025A02000697	422,29	176,63	41,83%
	27025A02000737	764,12	695,50	91,02%
	27025A02000738	1273,22	1232,55	96,81%
	27025A02000739	537,43	203,25	37,82%
	27025A02000740	1228,48	245,83	20,01%
	27025A02000743	259,32	259,32	100,00%
	27025A02000744	488,41	488,14	99,94%
	27025A02000749	578,76	52,29	9,03%
	27025A02000751	893,34	43,31	4,85%
	27025A02000790	1739,51	1544,83	88,81%



Plano Nº <b>0002A-0807</b>	Referencia Catastral	Superficie (m <sup>2</sup> )	Superficie Afectada (m <sup>2</sup> )	Porcentaxe Afectada
	27025A02000791	414,01	414,01	100,00%
	27025A02000792	1309,42	1309,10	99,98%
	27025A02000797	230,20	229,74	99,80%
	27025A02000798	282,80	282,80	100,00%
	27025A02000800	790,01	790,01	100,00%
	27025A02000839	1099,13	839,53	76,38%
	27025A02000841	451,94	101,13	22,38%
	27025A02000842	536,83	170,86	31,83%
	27025A02000847	269,25	244,07	90,65%
	27025A02000848	190,69	190,69	100,00%
	27025A02000849	152,31	152,31	100,00%
	27025A02000850	167,38	167,38	100,00%
	27025A02000851	818,01	818,01	100,00%
	27025A02000852	812,91	729,42	89,73%
	27025A02000877	6045,21	568,06	9,40%
	27025A02000892	5877,96	135,70	2,31%
	27025A02000895	1298,38	1298,38	100,00%
	27025A02000897	6816,61	5808,89	85,22%
	27025A02000898	626,03	626,03	100,00%
	27025A02000899	103,54	103,54	100,00%
	27025A02000900	218,87	218,87	100,00%
	27025A02000901	42,52	42,52	100,00%
	27025A02000902	221,48	221,47	99,99%
	27025A02000904	98,00	98,00	100,00%
	27025A02000907	93,00	93,01	100,00%
	27025A02000908	80,96	80,96	100,00%
	27025A02000909	121,87	121,01	99,29%
	27025A02000919	3579,19	1443,59	40,33%
	27025A02100011	736,40	327,13	44,42%
	27025A02100012	205,45	205,28	99,92%
	27025A02100013	167,54	167,40	99,92%
	27025A02100014	117,22	117,11	99,91%
	27025A02100015	4245,36	1862,29	43,87%
	27025A02100016	367,76	332,33	90,37%
	27025A02100017	729,69	705,90	96,74%
	27025A02100018	915,93	904,86	98,79%
	27025A02100019	759,19	737,78	97,18%
	27025A02100020	1433,90	1421,84	99,16%
	27025A02100021	440,71	436,82	99,12%
	27025A02100022	311,15	311,15	100,00%
	27025A02100044	125,75	125,34	99,67%
	27025A02100046	818,81	818,63	99,98%
	27025A02100047	667,33	651,27	97,59%
	27025A02100048	395,87	385,30	97,33%
	27025A02100049	926,83	894,30	96,49%

Plano Nº <b>0002A-0807</b>	Referencia Catastral	Superficie (m <sup>2</sup> )	Superficie Afectada (m <sup>2</sup> )	Porcentaxe Afectada
	27025A02100050	679,37	679,37	100,00%
	27025A02100051	896,70	896,71	100,00%
	27025A02100052	201,51	201,51	100,00%
	27025A02100053	1769,64	1769,64	100,00%
	27025A02100058	575,91	575,91	100,00%
	27025A02100066	1937,47	977,87	50,47%
	27025A02100071	418,27	158,84	37,97%
	27025A02100077	575,49	9,26	1,61%
	27025A02100078	465,97	364,73	78,27%
	27025A02100081	761,42	666,05	87,48%
	27025A02100082	670,04	668,81	99,82%
	27025A02100085	1577,91	1577,19	99,95%
	27025A02100086	716,67	716,67	100,00%
	27025A02100090	6744,24	1629,26	24,16%
	27025A02100091	347,15	346,84	99,91%
	27025A02100092	269,91	114,27	42,34%
	27025A02100093	410,37	163,55	39,86%
	27025A02100094	1195,38	151,82	12,70%
	27025A02100095	981,24	413,62	42,15%
	27025A02100096	611,12	515,48	84,35%
	27025A02100097	454,48	389,56	85,72%
	27025A02100098	540,54	435,12	80,50%
	27025A02100099	4893,82	3356,30	68,58%
	27025A02100100	2625,34	240,10	9,15%
	27025A02100101	717,69	717,69	100,00%
	27025A02100102	147,96	147,96	100,00%
	27025A02100103	188,19	188,19	100,00%
	27025A02100104	242,55	242,55	100,00%
	27025A02100105	1691,73	1654,24	97,78%
	27025A02100110	132,24	132,03	99,84%
	27025A02100112	1048,74	520,17	49,60%
	27025A02100113	301,16	301,16	100,00%
	27025A02100114	2208,37	958,99	43,43%
	27025A02100127	2923,78	1868,44	63,90%
	27025A02100132	1298,99	731,81	56,34%
	27025A02100133	6470,71	751,91	11,62%
	27025A02100138	357,81	161,63	45,17%
	27025A02100140	678,66	272,34	40,13%
	27025A02100141	828,33	658,93	79,55%
	27025A02100145	2635,74	39,25	1,49%
	27025A02100147	834,71	124,14	14,87%
	27025A02100151	1965,70	1119,60	56,96%
	27025A02100159	540,24	540,15	99,98%
	27025A02100160	520,24	520,25	100,00%
	27025A02100162	262,49	262,49	100,00%

Plano Nº <b>0002A-0807</b>	Referencia Catastral	Superficie (m <sup>2</sup> )	Superficie Afectada (m <sup>2</sup> )	Porcentaxe Afectada
	27025A02100163	184,29	184,29	100,00%
	27025A02100164	347,97	297,98	85,64%
	27025A02100165	362,29	66,22	18,28%
	27025A02100167	551,78	295,11	53,48%
	27025A02100168	1159,44	740,30	63,85%
	27025A02100169	915,35	342,53	37,42%
	27025A02100170	732,29	342,61	46,79%
	27025A02100171	2369,89	1453,34	61,33%
	27025A02100177	218,71	24,90	11,39%
	27025A02100178	166,07	158,64	95,53%
	27025A02100179	104,17	104,17	100,00%
	27025A02100185	410,70	106,14	25,84%
	27025A02100187	222,82	38,05	17,08%
	27025A02100188	203,77	152,32	74,75%
	27025A02100189	390,42	387,49	99,25%
	27025A02100190	242,11	242,11	100,00%
	27025A02100191	191,10	191,10	100,00%
	27025A02100192	134,80	134,80	100,00%
	27025A02100193	111,25	111,25	100,00%
	27025A02100194	163,41	163,41	100,00%
	27025A02100195	363,68	363,68	100,00%
	27025A02100196	332,45	332,45	100,00%
	27025A02100197	437,89	437,89	100,00%
	27025A02100198	384,51	384,51	100,00%
	27025A02100199	706,58	662,87	93,81%
	27025A02100200	316,39	204,82	64,74%
	27025A02100201	365,47	162,62	44,50%
	27025A02100202	183,18	85,94	46,91%
	27025A02100203	309,94	112,14	36,18%
	27025A02100204	1138,51	520,41	45,71%
	27025A02100209	1555,73	777,71	49,99%
	27025A02100210	1359,80	1312,15	96,50%
	27025A02100213	454,02	453,79	99,95%
	27025A02100215	1534,05	820,08	53,46%
	27025A02100220	2942,93	2942,94	100,00%
	27025A02100223	785,44	770,78	98,13%
	27025A02100224	375,50	375,50	100,00%
	27025A02100225	332,21	313,05	94,23%
	27025A02100226	226,36	214,11	94,59%
	27025A02100227	196,52	196,52	100,00%
	27025A02100228	296,94	296,60	99,88%
	27025A02100229	228,46	228,46	100,00%
	27025A02100230	527,39	527,28	99,98%
	27025A02100231	891,98	886,30	99,36%
	27025A02100232	223,59	221,08	98,88%

Plano Nº <b>0002A-0807</b>	Referencia Catastral	Superficie (m <sup>2</sup> )	Superficie Afectada (m <sup>2</sup> )	Porcentaxe Afectada
	27025A02100246	3063,72	279,95	9,14%
	27025A02100248	235,84	233,70	99,09%
	27025A02100249	237,12	237,12	100,00%
	27025A02100250	3266,95	1664,29	50,94%
	27025A02100253	183,41	157,18	85,70%
	27025A02100254	175,42	175,33	99,95%
	27025A02100255	2644,19	1734,70	65,60%
	27025A02100258	1256,52	1255,72	99,94%
	27025A02100263	540,40	534,65	98,94%
	27025A02100264	1125,54	1125,49	100,00%
	27025A02100265	508,67	497,76	97,85%
	27025A02100266	532,50	493,66	92,70%
	27025A02100267	942,34	906,70	96,22%
	27025A02100268	205,66	185,88	90,38%
	27025A02100272	371,81	368,65	99,15%
	27025A02100279	9026,99	62,07	0,69%
	27025A02100282	230,29	230,31	100,01%
	27025A02100283	253,00	252,95	99,98%
	27025A02100284	205,96	205,72	99,88%
	27025A02100285	474,44	474,09	99,93%
	27025A02100286	1794,47	888,72	49,53%
	27025A02100299	3527,06	913,38	25,90%
	27025A02100300	2119,06	895,11	42,24%
	27025A02100301	1078,12	1078,12	100,00%
	27025A02100302	1211,51	1211,51	100,00%
	27025A02100303	841,64	836,68	99,41%
	27025A02100304	945,14	751,20	79,48%
	27025A02100305	504,48	84,81	16,81%
	27025A02100306	483,59	110,41	22,83%
	27025A02100307	427,69	99,54	23,27%
	27025A02100308	307,33	54,06	17,59%
	27025A02100309	1026,02	25,18	2,45%
	27025A02100311	384,24	33,41	8,70%
	27025A02100312	421,15	116,88	27,75%
	27025A02100313	917,22	376,43	41,04%
	27025A02100314	579,95	46,08	7,95%
	27025A02100368	3821,14	58,07	1,52%
	27025A02100417	9342,58	95,96	1,03%
	27025A02100421	810,89	29,26	3,61%
	27025A02100430	1230,16	1206,21	98,05%
	27025A02100435	1153,08	1153,08	100,00%
	27025A02100436	6244,14	5680,86	90,98%
	27025A02100438	701,79	674,15	96,06%
	27025A02100440	2007,38	831,78	41,44%
	27025A02100454	3090,77	269,76	8,73%

Plano Nº <b>0002A-0807</b>	Referencia Catastral	Superficie (m <sup>2</sup> )	Superficie Afectada (m <sup>2</sup> )	Porcentaxe Afectada
	27025A02100459	660,71	423,96	64,17%
	27025A02100460	639,93	608,59	95,10%
	27025A02100461	455,16	455,16	100,00%
	27025A02100462	477,13	392,76	82,32%
	27025A02100463	5717,70	4557,68	79,71%
	27025A02100467	346,79	327,78	94,52%
	27025A02100468	1271,97	1271,97	100,00%
	27025A02100469	220,44	220,44	100,00%
	27025A02100470	271,05	271,05	100,00%
	27025A02100473	2260,09	87,15	3,86%
	27025A02100474	323,84	323,84	100,00%
	27025A02100480	548,66	427,87	77,99%
	27025A02100481	861,41	606,90	70,45%
	27025A02100482	912,68	804,59	88,16%
	27025A02100483	538,17	532,79	99,00%
	27025A02100484	453,15	453,09	99,99%
	27025A02100485	497,30	497,24	99,99%
	27025A02100486	352,44	352,38	99,98%
	27025A02100487	432,10	431,98	99,97%
	27025A02100488	327,82	327,36	99,86%
	27025A02100489	1192,10	1072,72	89,99%
	27025A02100490	842,20	439,63	52,20%
	27025A02100491	532,18	373,36	70,16%
	27025A02100492	4740,19	2667,49	56,27%
	27025A02100501	1623,99	941,82	57,99%
	27025A02100502	1257,91	771,53	61,33%
	27025A02100503	673,66	673,66	100,00%
	27025A02100504	1364,06	437,18	32,05%
	27025A02100505	1780,62	1752,66	98,43%
	27025A02100506	1983,35	945,70	47,68%
	27025A02100507	1519,28	355,33	23,39%
	27025A02100508	443,03	443,03	100,00%
	27025A02100509	3882,99	2813,48	72,46%
	27025A02100512	437,83	259,38	59,24%
	27025A02100513	473,16	210,28	44,44%
	27025A02100535	1616,94	680,37	42,08%
	27025A02100562	836,70	421,86	50,42%
	27025A02100565	1018,19	735,82	72,27%
	27025A02100566	707,14	676,36	95,65%
	27025A02100568	3010,96	2732,97	90,77%
	27025A02100569	7290,85	3077,44	42,21%
	27025A02100576	1247,58	391,39	31,37%
	27025A02100579	7825,48	251,86	3,22%
	27025A02100597	2072,56	13,28	0,64%
	27025A02100783	464,21	463,06	99,75%

Plano Nº <b>0002A-0807</b>	Referencia Catastral	Superficie (m <sup>2</sup> )	Superficie Afectada (m <sup>2</sup> )	Porcentaxe Afectada
	27025A02100784	6749,62	5913,01	87,61%
	27025A02100785	5151,45	2506,67	48,66%
	27025A02100788	2003,64	43,73	2,18%
	27025A02100798	649,33	649,33	100,00%
	27025A02100799	1505,67	1217,39	80,85%
	27025A02100800	3359,52	863,83	25,71%
	27025A02100804	525,89	525,89	100,00%
	27025A02100806	288,91	288,91	100,00%
	27025A02100807	823,59	823,59	100,00%
	27025A02100809	316,91	212,07	66,92%
	27025A02100810	690,59	690,59	100,00%
	27025A02100811	178,18	178,18	100,00%
	27025A02100813	573,83	573,84	100,00%
	27025A02100814	306,69	173,95	56,72%
	27025A02100815	405,39	196,37	48,44%
	27025A02100819	575,30	575,00	99,95%
	27025A02100821	2065,75	1286,39	62,27%
	27025A02100822	1623,79	537,32	33,09%
	27025A02100823	2399,57	2197,18	91,57%
	27025A02100825	2097,63	116,20	5,54%
	27025A02100826	4937,89	4675,31	94,68%
	27025A02100827	4832,76	3076,66	63,66%
	27025A02100836	1887,64	1537,03	81,43%
	27025A02100840	1310,18	1309,71	99,96%
	27025A02200006	1575,62	83,88	5,32%
	27025A02200033	541,17	30,48	5,63%
	27025A02200034	409,67	39,13	9,55%
	27025A02200064	174,90	52,08	29,78%
	27025A02200066	125,23	25,43	20,30%
	27025A02200067	133,40	133,07	99,75%
	27025A02200069	632,12	424,23	67,11%
	27025A02200071	687,07	20,24	2,95%
	27025A02200072	454,97	105,98	23,29%
	27025A02200073	230,26	187,85	81,58%
	27025A02200074	267,04	267,04	100,00%
	27025A02200075	261,44	160,24	61,29%
	27025A02200076	471,06	305,59	64,87%
	27025A02200077	1018,64	943,07	92,58%
	27025A02200079	296,12	296,12	100,00%
	27025A02200080	254,95	254,95	100,00%
	27025A02200081	206,30	206,30	100,00%
	27025A02200082	501,61	501,61	100,00%
	27025A02200083	98,36	98,36	100,00%
	27025A02200084	103,36	103,36	100,00%
	27025A02200085	98,87	98,87	100,00%

Plano Nº <b>0002A-0807</b>	Referencia Catastral	Superficie (m <sup>2</sup> )	Superficie Afectada (m <sup>2</sup> )	Porcentaxe Afectada
	27025A02200086	122,51	122,51	100,00%
	27025A02200087	856,29	613,24	71,62%
	27025A02200088	548,14	548,14	100,00%
	27025A02200089	690,28	690,28	100,00%
	27025A02200090	223,86	223,86	100,00%
	27025A02200091	211,92	211,91	100,00%
	27025A02200092	356,97	356,97	100,00%
	27025A02200093	426,27	404,58	94,91%
	27025A02200094	546,57	442,05	80,88%
	27025A02200096	602,08	371,02	61,62%
	27025A02200097	1254,85	446,96	35,62%
	27025A02200098	830,20	191,50	23,07%
	27025A02200106	737,11	520,21	70,57%
	27025A02200107	827,73	827,73	100,00%
	27025A02200108	347,50	347,50	100,00%
	27025A02200109	1125,29	1125,29	100,00%
	27025A02200110	394,75	376,56	95,39%
	27025A02200111	1480,63	701,34	47,37%
	27025A02200124	2110,13	251,58	11,92%
	27025A02200520	2538,60	493,65	19,45%
	27025A02200533	11895,77	4808,52	40,42%
	27025A02200534	14465,44	5153,47	35,63%
	27025A02200537	1618,31	89,65	5,54%
	27025A02200538	2567,12	437,60	17,05%
	27025A02200539	1840,48	533,79	29,00%
	27025A02200540	1222,81	432,60	35,38%
	27025A02200541	11488,68	6386,73	55,59%
	27025A02200543	2157,56	127,99	5,93%
	27025A02200544	7420,61	242,70	3,27%
	27025A02200545	2827,94	404,59	14,31%
	27025A02200557	2878,36	818,17	28,42%
	27025A02200560	1057,51	98,07	9,27%
	27025A02200561	1057,38	10,17	0,96%
	27025A02200622	5666,42	146,44	2,58%
	27025A02200624	836,27	322,34	38,55%
	27025A02200627	823,74	776,66	94,28%
	27025A02200628	777,72	629,03	80,88%
	27025A02200629	674,19	341,52	50,66%
	27025A02200630	1906,49	1331,84	69,86%
	27025A02200631	761,82	761,82	100,00%
	27025A02200641	5338,41	1081,05	20,25%
	27025A02200642	1043,39	288,47	27,65%
	27025A02200643	1680,27	458,62	27,29%
	27025A02200645	1119,98	304,00	27,14%
	27025A02200647	2782,79	1488,39	53,49%

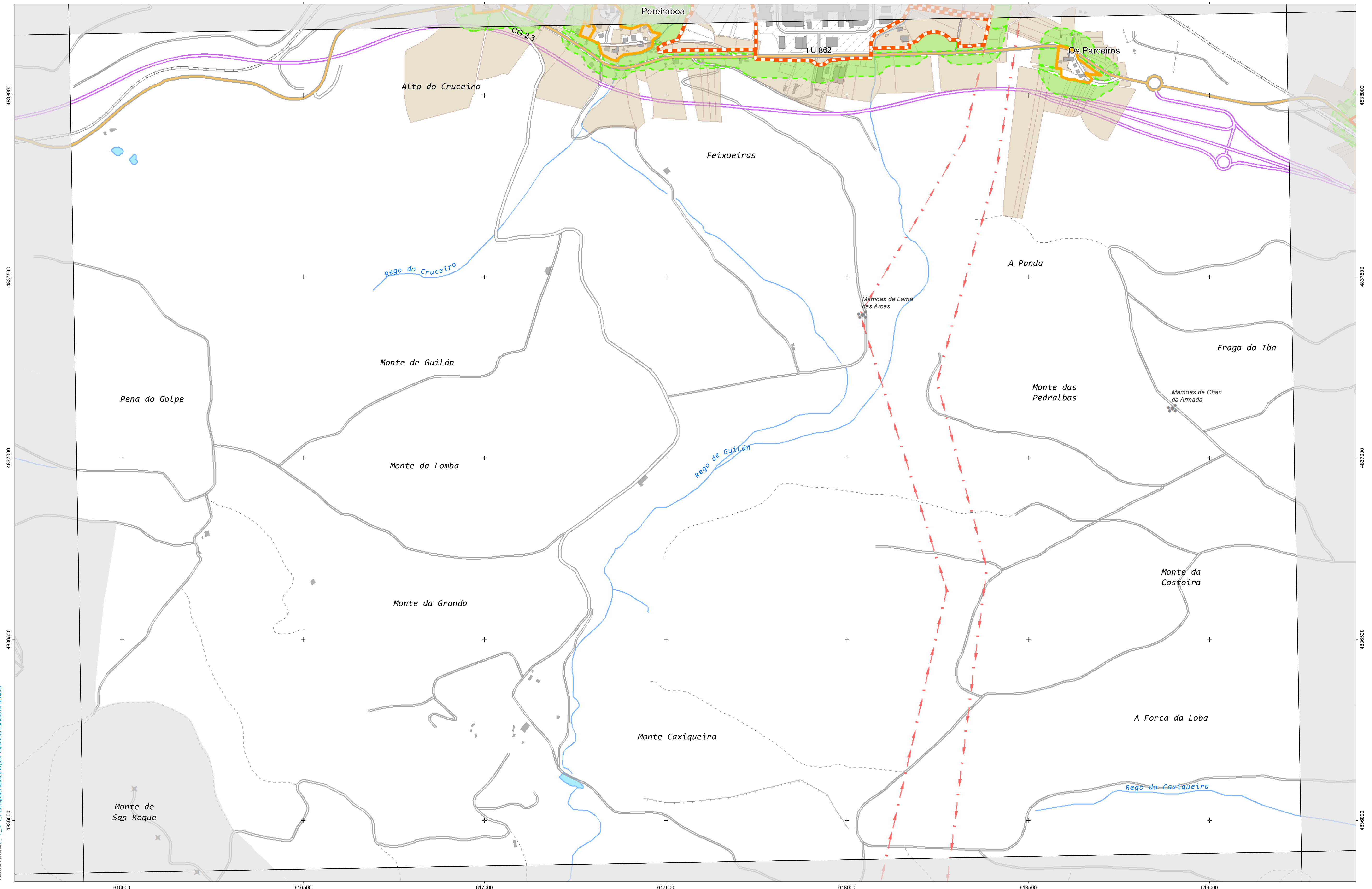
Plano Nº <b>0002A-0807</b>	Referencia Catastral	Superficie (m <sup>2</sup> )	Superficie Afectada (m <sup>2</sup> )	Porcentaxe Afectada
	27025A02200648	107,94	107,94	100,00%
	27025A02200649	136,44	136,44	100,00%
	27025A02200650	129,78	129,78	100,00%
	27025A02200651	152,25	152,25	100,00%
	27025A02200652	260,39	260,39	100,00%
	27025A02200653	577,36	577,36	100,00%
	27025A02200654	899,73	899,73	100,00%
	27025A02200656	446,75	446,75	100,00%
	27025A02200657	1034,00	1034,00	100,00%
	27025A02200666	602,96	350,26	58,09%
	27025A02200667	992,28	319,95	32,24%
	27025A02200668	865,73	337,31	38,96%
	27025A02200669	588,19	229,24	38,97%
	27025A02200670	449,63	173,02	38,48%
	27025A02200671	522,43	172,37	32,99%
	27025A02200672	2053,96	738,07	35,93%
	27025A02200691	1812,54	1812,50	100,00%
	27025A02200692	1937,11	471,07	24,32%
	27025A02200699	11520,76	4848,61	42,09%
	27025A02200764	13590,65	4332,75	31,88%
	27025A02200769	1692,51	400,62	23,67%
	27025A02200770	927,94	287,95	31,03%
	27025A02200771	834,99	243,81	29,20%
	27025A02200772	8974,31	2842,73	31,68%
	27025A02200820	1262,09	552,82	43,80%
	27025A02200822	1066,01	719,12	67,46%
	27025A02200841	6392,11	3350,08	52,41%
	27025A02200842	3347,68	1425,71	42,59%
	27025A02200843	464,37	464,37	100,00%
	27025A02200844	854,95	228,73	26,75%
	27025A02200846	971,64	287,17	29,56%
	27025A02200847	2012,54	519,30	25,80%
	27025A02200854	4190,88	379,88	9,06%
	27025A02200855	4775,01	975,20	20,42%
	27025A02200861	848,17	484,28	57,10%
	27025A02200864	793,45	236,55	29,81%
	27025A02200881	2069,45	280,62	13,56%
	27025A02200890	3303,03	1015,17	30,73%
	27025A02200900	3248,43	158,08	4,87%
	27025A02400956	1375,61	1305,35	94,89%
	27025A02400957	9287,47	1349,76	14,53%
	27025A02400963	5598,46	4370,89	78,07%
	27025A02400965	1040,63	891,41	85,66%
	27025A02400966	1869,15	1224,86	65,53%
	27025A02400969	1736,94	777,39	44,76%



Plano Nº <b>0002A-0807</b>	Referencia Catastral	Superficie (m <sup>2</sup> )	Superficie Afectada (m <sup>2</sup> )	Porcentaxe Afectada
	27025A02401015	3701,41	1901,52	51,37%
	27025A02401016	28037,76	2770,98	9,88%
	27025A03800515	3463,80	2601,14	75,09%
	27025A03900003	48166,92	3288,59	6,83%
	27025A03900004	4300,23	1109,20	25,79%
	27025A04000001	16239,69	2570,32	15,83%
	27025A06100028	10438,70	1963,45	18,81%
	27025A06100030	1669,32	1669,31	100,00%
	27025A06500005	31027,29	10271,17	33,10%
	27025A06500007	753,41	753,38	100,00%
	27025A06500016	103,65	103,65	100,00%
	27025A06500017	1265,91	781,20	61,71%
	27025A06500018	813,13	366,49	45,07%
	27025A06500019	985,88	719,48	72,98%
	27025A06500023	537,21	537,20	100,00%
	27025A06500024	177,86	8,68	4,88%
	27025A06500028	2018,51	949,65	47,05%
	27025A06500179	1184,58	87,10	7,35%
	27025A06500320	2513,31	51,89	2,06%
	27025A06500332	346,04	60,05	17,35%
	27025A06500333	195,82	136,29	69,60%
	27025A06500334	1791,65	1767,08	98,63%
	27025A06500335	841,57	841,57	100,00%
	27025A06500336	6899,83	2309,88	33,48%
	27025A06500342	1856,10	929,68	50,09%
	27025A06500343	510,30	12,68	2,49%
	27025A06500345	722,34	722,12	99,97%
	27025A06500348	288,39	288,39	100,00%
	27025A06500349	328,34	287,69	87,62%
	27025A06500350	282,07	222,29	78,81%
	27025A06500351	642,03	499,63	77,82%
	27025A06500352	1630,34	1091,60	66,96%
	27025A06500353	290,63	131,01	45,08%
	27025A06500354	370,39	128,04	34,57%
	27025A06500355	417,49	87,39	20,93%
	27025A06500356	1766,89	390,89	22,12%
	27025A06500358	742,44	742,44	100,00%
	27025A06500361	735,60	735,60	100,00%
	27025A06500363	909,17	246,53	27,12%
	27025A06500364	854,43	232,62	27,22%
	27025A06500365	287,81	79,02	27,45%
	27025A06500366	298,06	78,36	26,29%
	27025A06500367	373,05	200,00	53,61%
	27025A06500368	385,60	216,64	56,18%
	27025A06500369	3399,80	3155,48	92,81%

Plano Nº <b>0002A-0807</b>	Referencia Catastral	Superficie (m <sup>2</sup> )	Superficie Afectada (m <sup>2</sup> )	Porcentaje Afectada
	27025A06500373	230,55	63,09	27,37%
	27025A06500374	313,11	73,78	23,56%
	27025A06500375	604,39	170,04	28,13%
	27025A06500376	212,94	52,78	24,79%
	27025A06500377	456,34	116,88	25,61%
	27025A06500378	420,41	114,22	27,17%
	27025A06500379	1035,92	215,82	20,83%
	27025A06500381	1026,04	240,65	23,45%
	27025A06500395	428,86	394,32	91,95%
	27025A06700189	6993,15	13,74	0,20%
	27025A06700200	1129,07	701,58	62,14%
	27025A06700201	733,81	733,81	100,00%
	27025A06700202	1218,60	1179,55	96,80%
	27025A06700203	1531,43	1398,54	91,32%
	27025A06700204	429,16	315,79	73,58%
	27025A06700205	597,69	442,67	74,06%
	27025A06700206	754,17	587,70	77,93%
	27025A06700207	600,27	600,19	99,99%
	27025A06700211	721,81	721,69	99,98%
	27025A06700222	1871,78	1016,58	54,31%
	27025A06700224	1485,88	1254,34	84,42%
	27025A06700225	1672,34	1671,50	99,95%
	27025A06700227	365,58	365,57	100,00%
	27025A06700228	380,96	380,89	99,98%
	27025A06700267	173,62	36,16	20,83%
	27025A06700269	284,32	170,70	60,04%
	27025A06700271	1964,69	326,28	16,61%
	27025A06700274	1892,24	1110,54	58,69%
	27025A06700277	3841,79	3790,85	98,67%
	27025A06700278	441,19	441,11	99,98%
	27025A06700279	525,80	525,53	99,95%
	27025A06700285	995,02	994,72	99,97%
	27025A06700286	174,26	174,18	99,96%
	27025A06700287	2018,35	218,31	10,82%
	27025A06700289	316,00	315,99	100,00%
	27025A06700290	275,32	275,30	99,99%
	27025A06700291	523,91	523,87	99,99%
	27025A06700292	1472,87	1472,76	99,99%
	27025A06700293	817,68	817,61	99,99%
	27025A06700294	261,31	261,27	99,98%
	27025A06700295	344,60	344,54	99,98%
	27025A06700296	255,70	255,66	99,98%
	27025A06700297	2730,91	2234,14	81,81%
	27025A06700299	1015,08	551,95	54,38%
	27025A06700300	1385,28	314,01	22,67%

<b>Plano Nº 0002A-0807</b>	<b>Referencia Catastral</b>	<b>Superficie (m<sup>2</sup>)</b>	<b>Superficie Afectada (m<sup>2</sup>)</b>	<b>Porcentaxe Afectada</b>
	27025A06700301	451,18	38,46	8,52%
	27025A06700302	473,85	9,34	1,97%
	27025A06700321	793,71	337,72	42,55%
	27025A06700331	657,96	541,05	82,23%
	27025A06700332	596,35	596,35	100,00%
	27025A06700333	651,15	118,15	18,14%
	27025A06700334	234,64	111,74	47,62%
	27025A06700335	358,68	209,57	58,43%
	27025A06700336	1337,79	1276,82	95,44%
	27025A06700337	172,92	172,92	100,00%
	27025A06700338	210,04	210,04	100,00%
	27025A06700339	464,73	464,73	100,00%
	27025A06700340	595,11	595,11	100,00%
	27025A06700341	1143,63	1142,95	99,94%
	27025A06700342	585,92	585,92	100,00%
	27025A06700343	413,92	413,92	100,00%
	27025A06700344	4013,63	513,52	12,79%
	27025A06700345	7697,72	352,21	4,58%
	27025A06700460	149,46	63,29	42,35%
	27025A06700462	468,74	468,48	99,94%
	H00200100PJ13H	712,75	20,12	2,82%
	H01101000PJ14B	5,67	5,67	100,00%
	H01101500PJ14B	2298,26	58,99	2,57%



INSTITUTO IET DE ESTUDIOS DO TERRITORIO  
 Cartografía elaborada polo Instituto de Estudos do Territorio

### CARTOGRAFÍA DAS FAIXAS SECUNDARIAS DE XESTIÓN DE BIOMASA

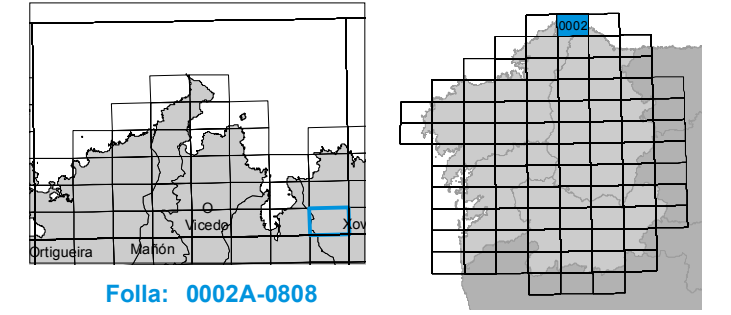
- Parcelas afectadas
- Faixa Protección 50m
- Delimitación Automática
- Solo de Nucleo Rural
- Solo Urbano
- Solo Urbanizable

#### Parcelas afectadas por faixas de 50 metros entorno a núcleos

Coordenadas das esquinas da folla

UTM ED50 Fuso 29		Xeográficas ETRS89	
x	y	Longitude	Latitude
1 615979,1	4838382,5	-7:33:45,0	43:41:15,0
2 619337,3	4838441,6	-7:31:15,0	43:41:15,0
3 619378,6	4836127,8	-7:31:15,0	43:40:00,0
4 616019,2	4836068,7	-7:33:45,0	43:40:00,0

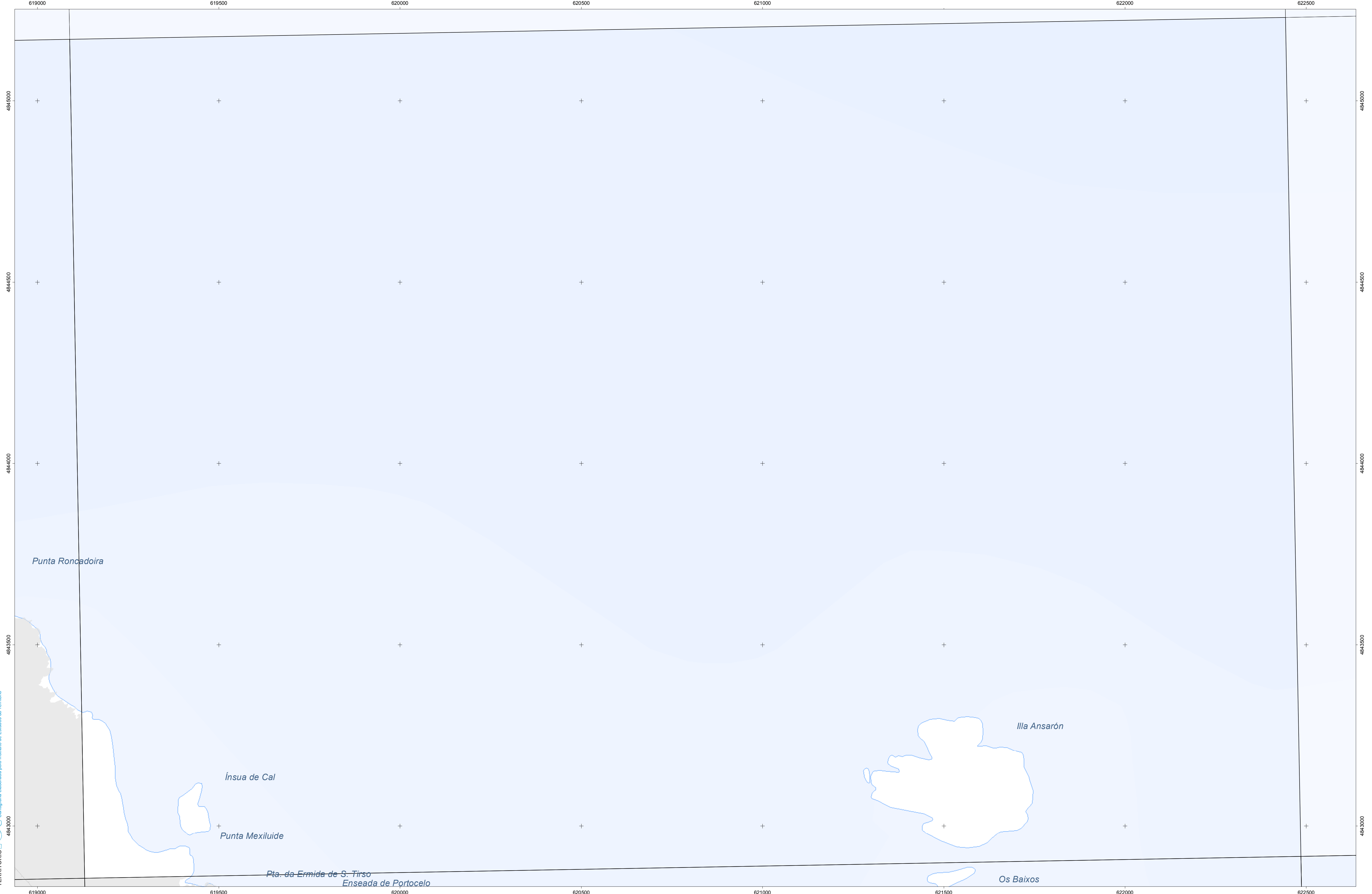
Proxección U.T.M. Fuso 29  
 Elipsóide GRS80  
 Sistema de referencia ETRS89



Plano Nº <b>0002A-0808</b>	Referencia Catastral	Superficie (m <sup>2</sup> )	Superficie Afectada (m <sup>2</sup> )	Porcentaxe Afectada
	27025A02100100	2625,34	240,10	9,15%
	27025A02100110	132,24	132,03	99,84%
	27025A02100112	1048,74	520,17	49,60%
	27025A02100113	301,16	301,16	100,00%
	27025A02100114	2208,37	958,99	43,43%
	27025A02100116	818,91	818,91	100,00%
	27025A02100127	2923,78	1868,44	63,90%
	27025A02100210	1359,80	1312,15	96,50%
	27025A02100213	454,02	453,79	99,95%
	27025A02100215	1534,05	820,08	53,46%
	27025A02100218	147,47	147,47	100,00%
	27025A02100220	2942,93	2942,94	100,00%
	27025A02100815	405,39	196,37	48,44%
	27025A02100827	4832,76	3076,66	63,66%
	27025A02100829	22,72	22,72	100,00%
	27025A02200001	341,31	276,88	81,12%
	27025A02200002	1165,04	477,37	40,97%
	27025A02200003	619,39	217,83	35,17%
	27025A02200004	2314,09	747,42	32,30%
	27025A02200006	1575,62	83,88	5,32%
	27025A02200009	4411,70	741,43	16,81%
	27025A02200128	1054,87	356,62	33,81%
	27025A02200129	1555,49	1246,65	80,14%
	27025A02200130	4081,29	2315,55	56,74%
	27025A02200520	2538,60	493,65	19,45%
	27025A02200541	11488,68	6386,73	55,59%
	27025A02200545	2827,94	404,59	14,31%
	27025A02200546	2638,34	482,19	18,28%
	27025A02200547	1083,37	1081,87	99,86%
	27025A02200548	1132,23	1130,76	99,87%
	27025A02200550	801,53	436,74	54,49%
	27025A02200551	279,19	130,01	46,57%
	27025A02200555	530,40	81,31	15,33%
	27025A02200556	2506,92	759,41	30,29%
	27025A02200557	2878,36	818,17	28,42%
	27025A02200560	1057,51	98,07	9,27%
	27025A02200561	1057,38	10,17	0,96%
	27025A02200565	469,19	469,19	100,00%
	27025A02200566	558,07	558,08	100,00%
	27025A02200567	344,16	344,16	100,00%
	27025A02200568	388,77	387,15	99,58%
	27025A02200569	415,68	405,23	97,49%
	27025A02200570	703,37	137,15	19,50%
	27025A02200571	544,09	526,69	96,80%
	27025A02200572	654,81	654,81	100,00%

Plano Nº <b>0002A-0808</b>	Referencia Catastral	Superficie (m <sup>2</sup> )	Superficie Afectada (m <sup>2</sup> )	Porcentaxe Afectada
	27025A02200573	555,35	555,35	100,00%
	27025A02200574	1286,99	885,14	68,78%
	27025A02200575	1029,00	467,88	45,47%
	27025A02200577	765,85	322,70	42,14%
	27025A02200578	1012,60	135,57	13,39%
	27025A02200580	584,59	179,91	30,77%
	27025A02200581	475,51	8,20	1,72%
	27025A02200587	90,71	90,71	100,00%
	27025A02200588	92,12	92,12	100,00%
	27025A02200589	436,58	436,58	100,00%
	27025A02200590	835,23	49,98	5,98%
	27025A02200591	182,04	170,51	93,67%
	27025A02200699	11520,76	4848,61	42,09%
	27025A02200700	5961,20	1621,88	27,21%
	27025A02200840	561,46	35,54	6,33%
	27025A02200855	4775,01	975,20	20,42%
	27025A02200877	661,33	623,58	94,29%
	27025A02200888	1756,12	504,35	28,72%
	27025A02200897	321,09	56,12	17,48%
	27025A02200900	3248,43	158,08	4,87%
	27025A03800105	14038,74	1571,04	11,19%
	27025A03800113	256,74	144,86	56,42%
	27025A03800114	4381,45	2266,99	51,74%
	27025A03800116	6559,64	570,59	8,70%
	27025A03800117	4995,34	255,04	5,11%
	27025A03800118	18867,01	23,36	0,12%
	27025A03800120	557,14	364,34	65,40%
	27025A03800122	540,34	14,48	2,68%
	27025A03800134	428,44	319,51	74,58%
	27025A03800135	307,88	307,88	100,00%
	27025A03800139	4688,56	2364,19	50,42%
	27025A03800184	2005,37	1163,77	58,03%
	27025A03800187	11515,29	116,80	1,01%
	27025A03800188	5176,56	339,75	6,56%
	27025A03800190	1029,33	309,63	30,08%
	27025A03800191	1631,85	1087,31	66,63%
	27025A03800192	11729,09	389,78	3,32%
	27025A03800194	4159,09	382,41	9,19%
	27025A03800195	2863,05	169,95	5,94%
	27025A03800196	2624,34	137,63	5,24%
	27025A03800197	2365,60	55,98	2,37%
	27025A03800201	942,01	942,01	100,00%
	27025A03800202	929,27	923,80	99,41%
	27025A03800204	8498,75	5610,42	66,01%
	27025A03800206	736,05	636,14	86,43%

Plano Nº <b>0002A-0808</b>	Referencia Catastral	Superficie (m <sup>2</sup> )	Superficie Afectada (m <sup>2</sup> )	Porcentaxe Afectada
	27025A03800207	8451,60	2845,73	33,67%
	27025A03800208	190,73	186,84	97,96%
	27025A03800209	1529,91	30,41	1,99%
	27025A03800212	1026,59	1026,59	100,00%
	27025A03800220	222,51	222,51	100,00%
	27025A03800221	544,94	544,94	100,00%
	27025A03800222	305,66	305,66	100,00%
	27025A03800223	803,65	796,13	99,06%
	27025A03800224	6165,90	1535,87	24,91%
	27025A03800226	2691,62	877,81	32,61%
	27025A03800228	1743,02	104,58	6,00%
	27025A03800308	438,79	438,79	100,00%
	27025A03800422	684,55	155,89	22,77%
	27025A03800490	10406,68	2005,42	19,27%
	27025A03800494	1865,61	1671,73	89,61%
	27025A03800495	165,34	165,34	100,00%
	27025A03800497	841,08	841,09	100,00%
	27025A03800514	20166,70	2090,29	10,37%
	27025A03800515	3463,80	2601,14	75,09%
	27025A03800516	6162,30	283,53	4,60%
	27025A03800535	813,35	793,45	97,55%
	27025A03800547	2500,00	820,47	32,82%
	27025A03800549	4601,40	1634,37	35,52%
	27025A03800550	1005,36	932,12	92,72%
	27025A03800558	942,34	491,37	52,14%
	27025A03800559	1679,84	870,26	51,81%
	27025A03800560	917,25	458,97	50,04%
	27025A03800561	852,81	439,80	51,57%
	27025A03800562	780,51	391,08	50,11%
	27025A03800563	871,60	432,68	49,64%
	27025A03800564	810,51	454,03	56,02%
	27025A03800568	14966,24	3077,99	20,57%
	27025A03900003	48166,92	3288,59	6,83%
	27025A04000001	16239,69	2570,32	15,83%
	G00300100PJ13H	20,10	20,10	100,00%
	G00300300PJ13H	9,81	9,81	100,00%
	H00403000PJ13H	1154,07	1154,07	100,00%
	H00404200PJ13H	693,91	523,96	75,51%
	H00404300PJ13H	748,03	470,41	62,89%



INSTITUTO DE ESTUDIOS DO TERRITORIO  
 Cartografía elaborada polo Instituto de Estudos do Territorio

### CARTOGRAFÍA DAS FAIXAS SECUNDARIAS DE XESTIÓN DE BIOMASA

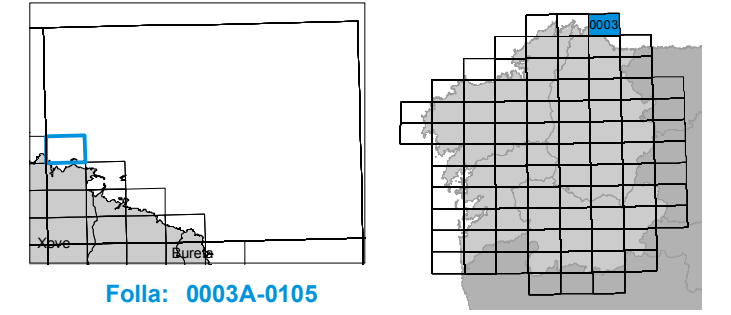
- Parcelas afectadas
- Faixa Protección 50m
- Delimitación Automática
- Solo de Nucleo Rural
- Solo Urbano
- Solo Urbanizable

#### Parcelas afectadas por faixas de 50 metros entorno a núcleos

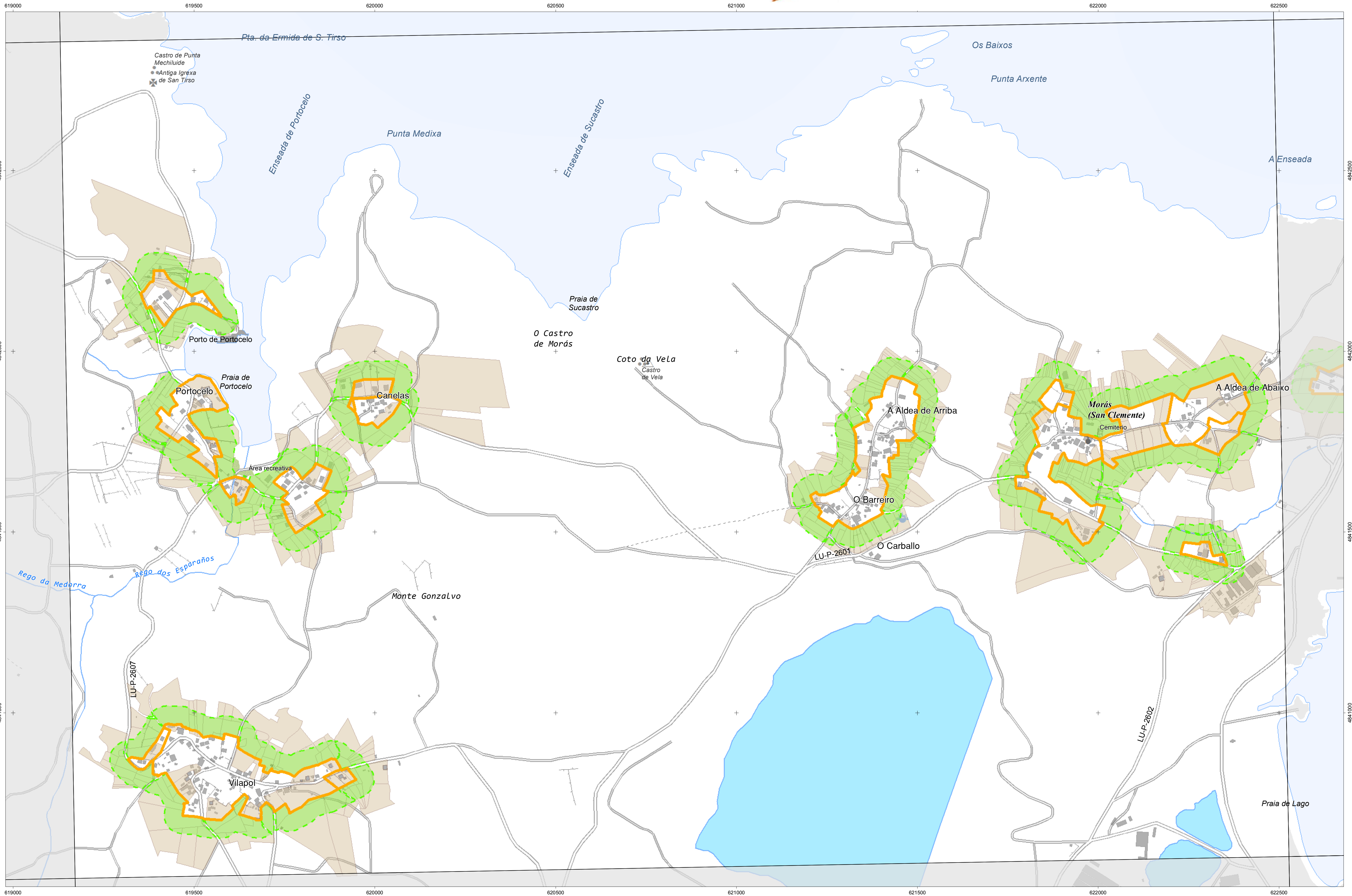
Coordenadas das esquinas da folla

UTM ED50 Fuso 29	X	Y	Xeográficas ETRS89	Latitudo	Longitudo
1	619213,3	4845383,1	-7,31:15,0	43:45:00,0	
2	622568,0	4845443,9	-7,28:45,0	43:45:00,0	
3	622610,5	4843130,0	-7,28:45,0	43:43:45,0	
4	619254,7	4843089,3	-7,31:15,0	43:43:45,0	

Proxección U.T.M. Fuso 29  
 Elipsóide GRS80  
 Sistema de referencia ETRS89







INSTITUTO IET DE ESTUDIOS DO TERRITORIO  
 Cartografía elaborada polo Instituto de Estudos do Territorio

### CARTOGRAFÍA DAS FAIXAS SECUNDARIAS DE XESTIÓN DE BIOMASA

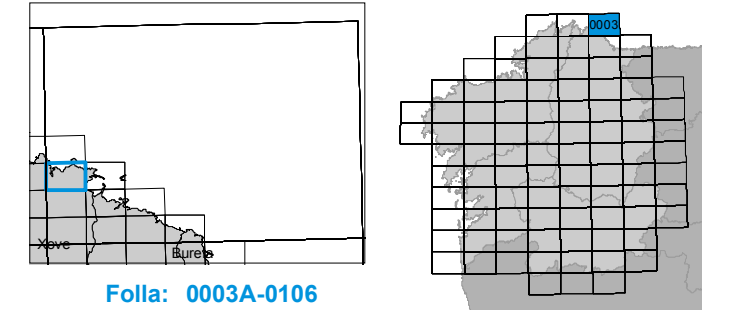
- Parcelas afectadas
- Faixa Protección 50m
- Delimitación Automática
- Solo de Nucleo Rural
- Solo Urbano
- Solo Urbanizable

#### Parcelas afectadas por faixas de 50 metros entorno a núcleos

Coordenadas das esquinas da folla

UTM ED50 Fuso 29		Xeográficas ETRS89		
x	y	Longitude	Latitude	
1	619254,7	4843089,3	-7,31:15,0	43:43:45,0
2	622610,5	4843130,0	-7,28:45,0	43:43:45,0
3	622653,0	4840816,2	-7,28:45,0	43:42:30,0
4	619296,0	4840755,4	-7,31:15,0	43:42:30,0

Proxección U.T.M. Fuso 29  
 Elipsóide GRS80  
 Sistema de referencia ETRS89



Plano Nº <b>0003A-0106</b>	Referencia Catastral	Superficie (m <sup>2</sup> )	Superficie Afectada (m <sup>2</sup> )	Porcentaxe Afectada
	27025A00300001	1885,40	47,64	2,53%
	27025A00300002	396,17	392,50	99,08%
	27025A00300004	456,39	105,05	23,02%
	27025A00300005	766,48	194,78	25,41%
	27025A00300007	521,08	521,08	100,00%
	27025A00300008	5583,68	4030,61	72,19%
	27025A00300011	2084,24	77,30	3,71%
	27025A00300017	1946,61	1802,09	92,58%
	27025A00300018	512,47	293,22	57,22%
	27025A00300019	2220,15	1786,69	80,48%
	27025A00300022	2838,43	2155,70	75,95%
	27025A00300023	3068,92	3029,38	98,71%
	27025A00300024	4026,17	3044,97	75,63%
	27025A00300028	3220,71	2715,14	84,30%
	27025A00300030	1296,25	1167,65	90,08%
	27025A00300068	878,17	176,92	20,15%
	27025A00300069	730,35	219,19	30,01%
	27025A00300070	519,33	512,52	98,69%
	27025A00300073	4532,42	20,05	0,44%
	27025A00300083	324,81	262,41	80,79%
	27025A00300084	1357,55	1357,55	100,00%
	27025A00300085	201,36	25,12	12,47%
	27025A00300086	256,61	225,03	87,69%
	27025A00300088	475,86	284,92	59,87%
	27025A00300090	738,40	738,40	100,00%
	27025A00300091	1080,52	774,25	71,65%
	27025A00300095	1200,43	1200,20	99,98%
	27025A00300096	324,38	319,57	98,52%
	27025A00300097	410,47	410,47	100,00%
	27025A00300098	346,51	346,51	100,00%
	27025A00300103	663,38	142,05	21,41%
	27025A00300104	619,51	476,26	76,88%
	27025A00300105	682,73	652,91	95,63%
	27025A00300106	910,65	903,95	99,26%
	27025A00300107	4275,25	3301,47	77,22%
	27025A00300112	264,73	264,73	100,00%
	27025A00300116	1744,82	911,36	52,23%
	27025A00300117	527,56	301,72	57,19%
	27025A00300118	573,14	426,36	74,39%
	27025A00300119	430,18	369,49	85,89%
	27025A00300120	1640,07	1618,51	98,69%
	27025A00300122	940,00	940,00	100,00%
	27025A00300123	5866,81	5836,56	99,48%
	27025A00300125	460,90	398,93	86,55%
	27025A00300128	3381,50	773,76	22,88%

Plano Nº <b>0003A-0106</b>	Referencia Catastral	Superficie (m <sup>2</sup> )	Superficie Afectada (m <sup>2</sup> )	Porcentaxe Afectada
	27025A00300131	2301,85	1561,40	67,83%
	27025A00300132	2070,11	1902,89	91,92%
	27025A00300133	1304,35	997,26	76,46%
	27025A00300134	821,35	498,40	60,68%
	27025A00300135	662,04	98,98	14,95%
	27025A00300137	38482,41	3141,70	8,16%
	27025A00300160	519,79	519,79	100,00%
	27025A00300161	195,04	195,04	100,00%
	27025A00300162	1168,89	1090,52	93,30%
	27025A00300164	333,61	333,61	100,00%
	27025A00300165	182,14	182,14	100,00%
	27025A00300172	1283,58	1283,58	100,00%
	27025A00300173	1131,37	331,11	29,27%
	27025A00300177	3037,66	651,51	21,45%
	27025A00300180	1097,72	250,67	22,84%
	27025A00300183	435,71	8,31	1,91%
	27025A00300188	2023,79	500,80	24,75%
	27025A00301013	7101,43	3405,16	47,95%
	27025A00301017	618,93	618,93	100,00%
	27025A00301021	5261,70	4989,79	94,83%
	27025A00301022	1112,74	337,96	30,37%
	27025A00301023	975,22	584,18	59,90%
	27025A00301024	1203,33	130,84	10,87%
	27025A00301025	1130,86	132,59	11,72%
	27025A00301027	173,85	173,85	100,00%
	27025A00301028	192,25	192,25	100,00%
	27025A00301032	153,71	153,71	100,00%
	27025A00301033	142,89	142,89	100,00%
	27025A00301052	200,17	58,14	29,05%
	27025A00301066	1647,25	200,82	12,19%
	27025A00301084	187,51	187,51	100,00%
	27025A00301085	733,90	733,90	100,00%
	27025A00301086	962,41	309,06	32,11%
	27025A00400001	3069,78	116,97	3,81%
	27025A00400140	931,06	193,24	20,75%
	27025A00400141	4717,17	4305,31	91,27%
	27025A00400145	1738,19	460,92	26,52%
	27025A00400146	2362,57	1063,27	45,00%
	27025A00400224	10593,23	4707,65	44,44%
	27025A00400231	766,76	607,32	79,21%
	27025A00400232	517,93	207,62	40,09%
	27025A00400233	388,88	294,35	75,69%
	27025A00400234	368,81	99,89	27,08%
	27025A00400235	1932,57	916,18	47,41%
	27025A00400270	1741,85	118,07	6,78%

Plano Nº <b>0003A-0106</b>	Referencia Catastral	Superficie (m <sup>2</sup> )	Superficie Afectada (m <sup>2</sup> )	Porcentaxe Afectada
	27025A00400272	1791,43	933,26	52,10%
	27025A00400273	1040,18	8,83	0,85%
	27025A00400274	2291,03	1138,91	49,71%
	27025A00400275	1840,25	1074,53	58,39%
	27025A00400277	783,32	750,08	95,76%
	27025A00400280	1770,62	1119,64	63,23%
	27025A00400281	1658,81	1180,25	71,15%
	27025A00400282	1121,44	799,74	71,31%
	27025A00400283	613,06	421,59	68,77%
	27025A00400284	329,67	197,73	59,98%
	27025A00400285	637,58	404,16	63,39%
	27025A00400286	493,87	493,84	99,99%
	27025A00400343	802,05	105,35	13,13%
	27025A00400344	991,73	258,90	26,11%
	27025A00400345	960,40	292,22	30,43%
	27025A00400346	2530,77	2479,87	97,99%
	27025A00400348	227,45	214,74	94,41%
	27025A00400349	2007,08	2004,67	99,88%
	27025A00400350	146,85	134,90	91,86%
	27025A00400369	388,16	14,48	3,73%
	27025A00400370	1585,48	68,61	4,33%
	27025A00400374	2330,06	706,91	30,34%
	27025A00400380	361,96	14,81	4,09%
	27025A00400381	906,52	187,55	20,69%
	27025A00400382	716,10	143,15	19,99%
	27025A00400383	735,33	173,74	23,63%
	27025A00400384	848,42	767,69	90,48%
	27025A00400385	630,00	630,01	100,00%
	27025A00400386	300,99	300,99	100,00%
	27025A00400387	899,10	843,39	93,80%
	27025A00400388	556,11	555,07	99,81%
	27025A00400389	440,85	440,85	100,00%
	27025A00400391	1108,02	743,12	67,07%
	27025A00500143	853,03	21,02	2,46%
	27025A00500144	544,94	324,93	59,63%
	27025A00500158	876,80	797,16	90,92%
	27025A00500159	1654,86	1654,86	100,00%
	27025A00500160	605,07	605,07	100,00%
	27025A00500161	807,02	807,02	100,00%
	27025A00500162	830,77	610,97	73,54%
	27025A00500167	1144,00	131,55	11,50%
	27025A00500169	545,57	104,68	19,19%
	27025A00500170	674,27	647,08	95,97%
	27025A00500310	35460,85	1238,78	3,49%
	27025A00500315	9710,60	73,74	0,76%

Plano Nº <b>0003A-0106</b>	Referencia Catastral	Superficie (m <sup>2</sup> )	Superficie Afectada (m <sup>2</sup> )	Porcentaxe Afectada
	27025A00500318	1497,22	287,91	19,23%
	27025A00600041	577,36	372,22	64,47%
	27025A00600044	336,78	26,75	7,94%
	27025A00600051	851,09	851,09	100,00%
	27025A00600052	201,71	201,71	100,00%
	27025A00600053	1647,97	1626,04	98,67%
	27025A00600054	401,07	370,60	92,40%
	27025A00600055	264,37	239,63	90,64%
	27025A00600056	440,84	406,03	92,10%
	27025A00600057	1152,37	1112,65	96,55%
	27025A00600058	1017,06	1017,06	100,00%
	27025A00600059	2679,31	998,89	37,28%
	27025A00600063	384,39	113,04	29,41%
	27025A00600064	638,18	126,20	19,78%
	27025A00600066	280,49	207,29	73,90%
	27025A00600165	657,74	657,74	100,00%
	27025A00600174	2750,39	1448,52	52,67%
	27025A00600175	2834,20	1496,29	52,79%
	27025A00600176	1750,26	1352,88	77,30%
	27025A00600177	1791,28	1459,30	81,47%
	27025A00600178	528,98	528,98	100,00%
	27025A00600187	661,07	515,32	77,95%
	27025A00600200	1753,97	718,86	40,99%
	27025A00700067	633,61	8,67	1,37%
	27025A00700068	1442,89	98,84	6,85%
	27025A00700070	8913,32	3728,06	41,83%
	27025A00700071	10976,11	3023,36	27,54%
	27025A00700073	357,15	337,14	94,40%
	27025A00700074	540,42	15,31	2,83%
	27025A00700075	659,59	27,13	4,11%
	27025A00700076	1255,19	1213,76	96,70%
	27025A00700077	2587,10	1166,48	45,09%
	27025A00700080	1789,68	61,25	3,42%
	27025A00700085	1286,40	1286,40	100,00%
	27025A00700086	1149,84	609,19	52,98%
	27025A00700087	2073,70	561,35	27,07%
	27025A00700088	647,32	597,60	92,32%
	27025A00700089	702,11	481,47	68,57%
	27025A00700090	631,78	381,11	60,32%
	27025A00700091	2028,86	1132,26	55,81%
	27025A00700094	540,22	271,92	50,34%
	27025A00700095	939,17	493,93	52,59%
	27025A00700096	1047,49	556,04	53,08%
	27025A00700098	2298,62	1508,45	65,62%
	27025A00700103	945,71	743,42	78,61%

Plano Nº <b>0003A-0106</b>	Referencia Catastral	Superficie (m <sup>2</sup> )	Superficie Afectada (m <sup>2</sup> )	Porcentaxe Afectada
	27025A00700104	516,49	261,56	50,64%
	27025A00700105	537,10	247,83	46,14%
	27025A00700107	613,37	403,17	65,73%
	27025A00700108	701,07	455,43	64,96%
	27025A00700109	674,75	574,85	85,19%
	27025A00700111	685,56	685,56	100,00%
	27025A00700112	513,79	513,80	100,00%
	27025A00700113	1097,01	1097,00	100,00%
	27025A00700116	545,25	200,55	36,78%
	27025A00700117	404,81	310,54	76,71%
	27025A00700118	319,34	266,44	83,44%
	27025A00700119	641,56	510,56	79,58%
	27025A00700134	399,31	12,49	3,13%
	27025A00700135	384,63	16,12	4,19%
	27025A00700136	414,06	15,19	3,67%
	27025A00700137	422,12	8,85	2,10%
	27025A00700138	986,58	13,29	1,35%
	27025A00700143	8271,53	4377,61	52,92%
	27025A00700144	6836,06	1685,98	24,66%
	27025A00700147	6031,35	2196,27	36,41%
	27025A00700152	2295,53	451,16	19,65%
	27025A00700153	6641,99	3282,94	49,43%
	27025A00700155	2501,35	704,92	28,18%
	27025A00700165	4126,15	844,95	20,48%
	27025A00700261	209,24	163,39	78,09%
	27025A00700262	206,37	206,37	100,00%
	27025A00700263	289,07	289,07	100,00%
	27025A00700264	184,62	184,62	100,00%
	27025A00700265	494,20	494,20	100,00%
	27025A00700266	332,17	332,17	100,00%
	27025A00700295	785,84	222,56	28,32%
	27025A00700296	897,70	510,75	56,89%
	27025A00700297	456,51	405,41	88,80%
	27025A00700298	394,36	394,36	100,00%
	27025A00700299	390,74	390,74	100,00%
	27025A00700300	341,73	341,74	100,00%
	27025A00700327	5168,59	642,49	12,43%
	27025A00700328	837,45	408,05	48,72%
	27025A00700329	2013,82	19,19	0,95%
	27025A00700358	213,06	26,05	12,23%
	27025A00700361	598,47	326,10	54,49%
	27025A00700363	3947,05	2879,21	72,95%
	27025A00700364	563,71	563,71	100,00%
	27025A00700365	1448,44	1440,61	99,46%
	27025A00700366	2049,53	13,63	0,67%

Plano Nº <b>0003A-0106</b>	Referencia Catastral	Superficie (m <sup>2</sup> )	Superficie Afectada (m <sup>2</sup> )	Porcentaxe Afectada
	27025A00700376	1225,45	1208,28	98,60%
	27025A00700387	1953,35	1356,40	69,44%
	27025A00700478	1781,80	1171,98	65,77%
	27025A00700486	2475,48	61,54	2,49%
	27025A00700508	948,25	780,55	82,31%
	27025A00700509	3024,69	2629,85	86,95%
	27025A00700510	1200,09	539,08	44,92%
	27025A00700511	2734,67	2549,39	93,22%
	27025A00700514	1454,99	637,74	43,83%
	27025A00800004	474,22	474,22	100,00%
	27025A00800005	257,79	237,15	91,99%
	27025A00800007	305,46	305,46	100,00%
	27025A00800008	482,17	242,42	50,28%
	27025A00800009	922,70	171,02	18,54%
	27025A00800010	289,92	275,03	94,87%
	27025A00800013	1135,56	1135,49	99,99%
	27025A00800014	2757,88	2753,12	99,83%
	27025A00800015	3121,28	349,88	11,21%
	27025A00800017	2427,07	62,32	2,57%
	27025A00800018	3209,13	2708,22	84,39%
	27025A00800020	691,63	450,66	65,16%
	27025A00800021	700,17	449,00	64,13%
	27025A00800022	1545,90	788,18	50,99%
	27025A00800023	942,19	284,78	30,23%
	27025A00800049	3336,44	1617,24	48,47%
	27025A00800050	3541,47	1497,83	42,29%
	27025A00800055	1838,99	1175,90	63,94%
	27025A00800058	2782,59	2125,47	76,38%
	27025A00800059	2048,75	1053,30	51,41%
	27025A00800060	2674,67	674,37	25,21%
	27025A00800063	1728,53	395,88	22,90%
	27025A00800064	2635,07	485,77	18,43%
	27025A00800067	760,88	58,05	7,63%
	27025A00800069	1678,92	1411,77	84,09%
	27025A00800070	401,52	341,30	85,00%
	27025A00800071	436,34	341,78	78,33%
	27025A00800072	264,42	264,42	100,00%
	27025A00800073	394,59	88,58	22,45%
	27025A00800074	461,77	426,13	92,28%
	27025A00800075	284,49	284,49	100,00%
	27025A00800076	2416,61	2373,95	98,23%
	27025A00800077	1488,13	584,79	39,30%
	27025A00800078	1476,21	823,71	55,80%
	27025A00800079	1512,31	914,25	60,45%
	27025A00800084	2198,44	688,80	31,33%

Plano Nº <b>0003A-0106</b>	Referencia Catastral	Superficie (m <sup>2</sup> )	Superficie Afectada (m <sup>2</sup> )	Porcentaxe Afectada
	27025A00800085	2185,03	786,47	35,99%
	27025A00800086	2583,98	1001,30	38,75%
	27025A00800097	1152,33	1082,48	93,94%
	27025A00800098	1741,48	1741,48	100,00%
	27025A00800099	238,52	238,52	100,00%
	27025A00800100	207,11	207,11	100,00%
	27025A00800101	202,18	202,18	100,00%
	27025A00800102	550,77	294,18	53,41%
	27025A00800103	842,51	827,82	98,26%
	27025A00800104	544,19	544,18	100,00%
	27025A00800105	514,51	514,51	100,00%
	27025A00800106	645,11	645,11	100,00%
	27025A00800107	578,23	578,23	100,00%
	27025A00800108	357,66	322,31	90,11%
	27025A00800109	101,67	101,67	100,00%
	27025A00800110	2355,49	913,33	38,77%
	27025A00800125	459,76	38,44	8,36%
	27025A00800127	435,11	381,78	87,74%
	27025A00800128	170,17	170,18	100,00%
	27025A00800129	278,06	278,06	100,00%
	27025A00800130	280,24	280,24	100,00%
	27025A00800131	174,95	174,95	100,00%
	27025A00800132	381,38	381,37	100,00%
	27025A00800133	223,98	223,98	100,00%
	27025A00800134	173,91	173,91	100,00%
	27025A00800135	1546,95	1129,43	73,01%
	27025A00800160	652,77	261,98	40,13%
	27025A00800162	1014,50	395,77	39,01%
	27025A00800163	487,26	178,13	36,56%
	27025A00800164	366,63	128,29	34,99%
	27025A00800165	647,67	647,20	99,93%
	27025A00800166	2819,28	2817,74	99,95%
	27025A00800167	707,71	707,71	100,00%
	27025A00800168	1870,06	1518,73	81,21%
	27025A00800170	226,22	226,22	100,00%
	27025A00800171	354,73	354,73	100,00%
	27025A00800172	256,45	256,45	100,00%
	27025A00800173	385,03	384,39	99,83%
	27025A00800174	2030,16	1601,23	78,87%
	27025A00800175	746,90	746,90	100,00%
	27025A00800176	771,04	371,53	48,19%
	27025A00800178	632,91	632,30	99,90%
	27025A00800188	109,54	109,54	100,00%
	27025A00800189	180,72	180,72	100,00%
	27025A00800190	1096,17	1096,17	100,00%



Plano Nº <b>0003A-0106</b>	Referencia Catastral	Superficie (m <sup>2</sup> )	Superficie Afectada (m <sup>2</sup> )	Porcentaxe Afectada
	27025A00800191	214,86	214,86	100,00%
	27025A00800192	223,37	223,37	100,00%
	27025A00800193	492,32	397,92	80,83%
	27025A00800194	940,78	739,84	78,64%
	27025A00800195	1062,87	150,81	14,19%
	27025A00800199	380,50	19,37	5,09%
	27025A00800200	202,47	3,85	1,90%
	27025A00800222	735,36	50,97	6,93%
	27025A00800223	1080,77	347,97	32,20%
	27025A00800224	1229,39	619,20	50,37%
	27025A00800225	1152,36	884,38	76,74%
	27025A00800226	471,20	13,36	2,84%
	27025A00800299	428,13	125,85	29,40%
	27025A00800300	1250,38	441,02	35,27%
	27025A00800301	1319,18	815,11	61,79%
	27025A00800302	1130,17	1071,62	94,82%
	27025A00800303	2219,74	53,47	2,41%
	27025A00800304	479,14	268,06	55,95%
	27025A00800305	1210,87	1194,71	98,67%
	27025A00800306	1116,84	1116,80	100,00%
	27025A00800307	387,95	383,65	98,89%
	27025A00800308	299,71	299,71	100,00%
	27025A00800309	504,81	504,82	100,00%
	27025A00800310	210,24	210,24	100,00%
	27025A00800311	166,59	166,59	100,00%
	27025A00800312	369,18	369,18	100,00%
	27025A00800313	507,81	507,82	100,00%
	27025A00800314	380,26	380,27	100,00%
	27025A00800315	382,11	379,95	99,44%
	27025A00800316	219,46	219,46	100,00%
	27025A00800318	282,55	282,54	100,00%
	27025A00800321	1249,71	578,06	46,26%
	27025A00800322	738,92	738,92	100,00%
	27025A00800323	498,63	498,63	100,00%
	27025A00800324	241,02	241,02	100,00%
	27025A00800325	396,75	396,75	100,00%
	27025A00800337	578,59	540,03	93,34%
	27025A00800338	302,43	268,97	88,93%
	27025A00800339	260,01	210,46	80,94%
	27025A00800340	258,52	177,54	68,67%
	27025A00800341	354,35	226,45	63,91%
	27025A00800342	567,69	293,28	51,66%
	27025A00800343	875,23	104,43	11,93%
	27025A00800495	424,86	23,92	5,63%
	27025A00800496	415,39	132,96	32,01%

Plano Nº <b>0003A-0106</b>	Referencia Catastral	Superficie (m <sup>2</sup> )	Superficie Afectada (m <sup>2</sup> )	Porcentaxe Afectada
	27025A00800497	266,54	128,53	48,22%
	27025A00800498	548,92	397,54	72,42%
	27025A00800499	787,72	748,24	94,99%
	27025A00800506	910,57	579,88	63,68%
	27025A00800508	126,19	126,19	100,00%
	27025A00800509	177,41	177,41	100,00%
	27025A00800510	226,96	226,96	100,00%
	27025A00800511	975,26	975,26	100,00%
	27025A00800512	1021,92	84,16	8,23%
	27025A00800515	644,05	630,52	97,90%
	27025A00800516	403,96	403,40	99,86%
	27025A00800517	711,75	711,62	99,98%
	27025A00800518	297,57	297,50	99,97%
	27025A00800519	561,63	561,53	99,98%
	27025A00800520	566,00	565,89	99,98%
	27025A00800521	225,78	225,68	99,96%
	27025A00800522	698,67	698,60	99,99%
	27025A00800523	234,85	35,26	15,01%
	27025A00800531	403,31	36,23	8,98%
	27025A00800532	570,33	85,35	14,96%
	27025A00800533	754,98	127,61	16,90%
	27025A00800542	1806,23	1431,90	79,28%
	27025A00800547	302,50	213,86	70,70%
	27025A00800549	692,94	653,62	94,33%
	27025A00800550	2003,65	1359,28	67,84%
	27025A00800553	134,64	55,87	41,50%
	27025A00800554	753,76	281,83	37,39%
	27025A00800556	561,34	33,18	5,91%
	27025A00800558	775,90	205,35	26,47%
	27025A00800562	238,15	238,05	99,96%
	27025A00800563	119,20	119,20	100,00%
	27025A00800564	126,54	126,54	100,00%
	27025A00800565	730,01	730,00	100,00%
	27025A00800566	421,49	260,33	61,76%
	27025A00800567	484,72	391,58	80,78%
	27025A00800568	581,74	581,68	99,99%
	27025A00800569	516,67	516,67	100,00%
	27025A00800570	391,86	390,32	99,61%
	27025A00800571	1171,51	1124,23	95,96%
	27025A00800573	876,08	708,96	80,92%
	27025A00800574	460,00	238,31	51,81%
	27025A00800606	957,74	957,28	99,95%
	27025A00800607	247,82	112,20	45,27%
	27025A00800608	391,39	2,74	0,70%
	27025A00800616	224,00	223,97	99,99%

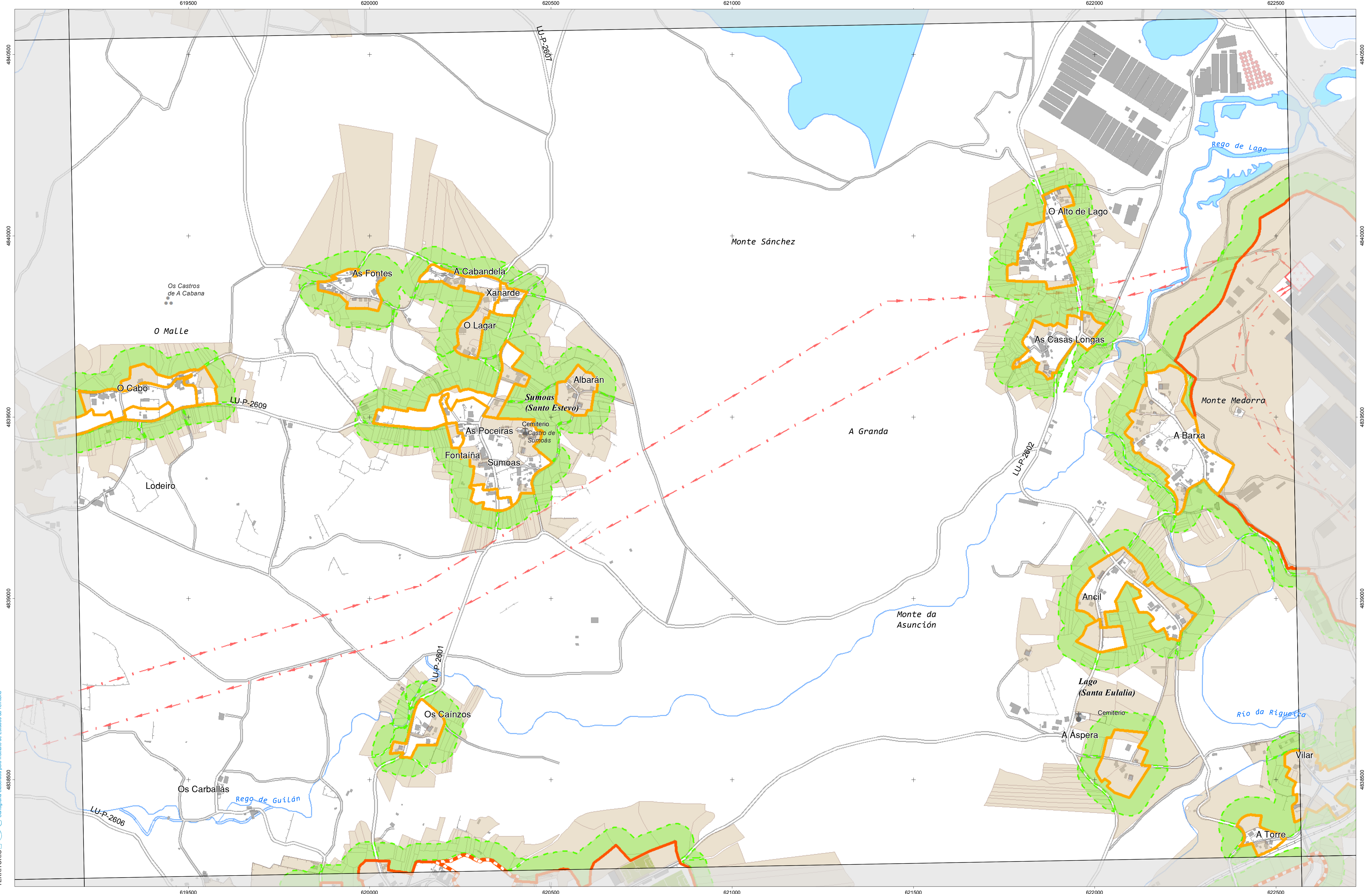
Plano Nº <b>0003A-0106</b>	Referencia Catastral	Superficie (m <sup>2</sup> )	Superficie Afectada (m <sup>2</sup> )	Porcentaxe Afectada
	27025A00800617	659,60	659,61	100,00%
	27025A00800618	655,76	627,79	95,73%
	27025A00800619	1239,09	57,77	4,66%
	27025A00800620	105,76	32,00	30,26%
	27025A00800621	106,10	38,77	36,54%
	27025A00800622	872,15	213,62	24,49%
	27025A00800650	2274,47	279,44	12,29%
	27025A00800651	509,26	318,75	62,59%
	27025A00800652	1467,83	235,19	16,02%
	27025A00800655	2039,19	598,95	29,37%
	27025A00800656	726,06	45,09	6,21%
	27025A00800657	420,21	311,44	74,11%
	27025A00800658	204,92	188,27	91,88%
	27025A00800659	396,41	393,23	99,20%
	27025A00800660	282,26	282,26	100,00%
	27025A00800661	245,39	245,39	100,00%
	27025A00800662	2288,70	942,69	41,19%
	27025A00800663	306,01	188,55	61,62%
	27025A00800664	223,55	104,61	46,79%
	27025A00800671	277,99	277,99	100,00%
	27025A00800678	1124,18	874,58	77,80%
	27025A00800679	2328,24	1765,92	75,85%
	27025A00800680	426,62	328,17	76,92%
	27025A00800681	1676,91	1263,39	75,34%
	27025A00800682	975,47	633,29	64,92%
	27025A00800683	976,72	640,07	65,53%
	27025A00800684	903,92	580,60	64,23%
	27025A00800685	623,04	480,04	77,05%
	27025A00800686	1299,08	1006,62	77,49%
	27025A00800687	603,90	600,26	99,40%
	27025A00800688	1416,79	1059,44	74,78%
	27025A00800690	373,37	324,40	86,88%
	27025A00800694	2753,35	1202,84	43,69%
	27025A00800696	504,90	262,12	51,92%
	27025A00800706	15,51	15,51	100,00%
	27025A00900001	432,88	432,88	100,00%
	27025A00900002	118,02	118,02	100,00%
	27025A00900003	1524,52	1405,63	92,20%
	27025A00900004	153,03	153,03	100,00%
	27025A00900005	255,25	255,25	100,00%
	27025A00900006	336,75	336,75	100,00%
	27025A00900007	257,32	257,32	100,00%
	27025A00900008	277,77	277,77	100,00%
	27025A00900009	318,56	318,56	100,00%
	27025A00900010	245,27	245,27	100,00%

Plano Nº <b>0003A-0106</b>	Referencia Catastral	Superficie (m <sup>2</sup> )	Superficie Afectada (m <sup>2</sup> )	Porcentaje Afectada
	27025A00900011	471,91	471,91	100,00%
	27025A00900013	373,48	373,48	100,00%
	27025A00900014	561,67	529,26	94,23%
	27025A00900015	236,95	164,17	69,28%
	27025A00900016	370,66	200,08	53,98%
	27025A00900017	344,59	129,78	37,66%
	27025A00900018	1076,64	64,11	5,95%
	27025A00900026	5476,62	913,04	16,67%
	27025A00900028	530,19	528,92	99,76%
	27025A00900029	6989,98	879,06	12,58%
	27025A00900032	18834,41	8630,82	45,82%
	27025A00900033	2911,60	103,96	3,57%
	27025A00900034	2304,80	17,21	0,75%
	27025A00900037	1918,81	1917,46	99,93%
	27025A00900038	1302,71	1210,32	92,91%
	27025A00900039	1281,25	34,34	2,68%
	27025A00900042	1057,75	965,43	91,27%
	27025A00900043	778,77	778,72	99,99%
	27025A00900044	1328,69	1328,49	99,98%
	27025A00900048	996,51	80,37	8,07%
	27025A00900049	215,08	56,64	26,33%
	27025A00900138	6007,19	124,36	2,07%
	27025A00900139	14060,26	1366,37	9,72%
	27025A00900476	3048,80	1372,55	45,02%
	27025A00900477	2651,55	2576,72	97,18%
	27025A00900478	4768,20	1367,66	28,68%
	27025A01001251	19123,95	1028,58	5,38%
	27025A01200027	16422,08	6068,35	36,95%
	27025A01200028	8761,19	253,40	2,89%
	27025A01200033	3016,26	1404,02	46,55%
	27025A01200034	7791,69	501,21	6,43%
	27025A01200035	3075,77	2607,93	84,79%
	27025A01200036	1361,90	336,36	24,70%
	27025A01200038	1625,14	371,95	22,89%
	27025A01200040	624,86	623,15	99,73%
	27025A01200041	2787,82	2411,44	86,50%
	27025A01200042	619,96	449,25	72,46%
	27025A01200043	859,22	649,10	75,54%
	27025A01200044	675,26	494,66	73,25%
	27025A01200046	4533,29	124,58	2,75%
	27025A01200294	2648,62	136,35	5,15%
	27025A01200298	1076,28	256,74	23,85%
	27025A01200300	27,01	25,46	94,27%
	27025A06000366	3146,06	1775,30	56,43%
	27025A06000367	751,33	748,61	99,64%

Plano Nº <b>0003A-0106</b>	Referencia Catastral	Superficie (m <sup>2</sup> )	Superficie Afectada (m <sup>2</sup> )	Porcentaxe Afectada
	27025A06000368	4307,99	3461,84	80,36%
	27025A06000369	1978,09	279,08	14,11%
	27025A06000375	4074,63	856,13	21,01%
	27025A06000399	331,16	47,57	14,37%
	27025A06000400	297,74	74,64	25,07%
	27025A06000401	1001,54	429,65	42,90%
	27025A06000402	662,60	650,08	98,11%
	27025A06000403	707,85	707,85	100,00%
	27025A06000404	2643,57	1427,30	53,99%
	27025A06000405	716,03	136,46	19,06%
	27025A06000406	898,05	498,55	55,52%
	27025A06000407	1352,69	1352,69	100,00%
	27025A06000408	1281,46	1158,17	90,38%
	27025A06000438	253,13	253,13	100,00%
	27025A06000459	23,61	23,61	100,00%
	27025A06100197	4981,74	317,11	6,37%
	27025A06100198	4809,36	820,48	17,06%
	27025A06100199	5276,13	1170,38	22,18%
	27025A06100200	8653,89	4298,43	49,67%
	27025A06100201	4238,29	2414,44	56,97%
	27025A06100202	1217,23	1217,23	100,00%
	27025A06100203	2660,20	559,43	21,03%
	27025A06100204	1605,74	578,22	36,01%
	27025A06100205	643,43	632,16	98,25%
	27025A06100206	884,40	45,81	5,18%
	27025A06100221	765,23	754,95	98,66%
	27025A06100222	4780,37	1758,61	36,79%
	27025A06100228	731,47	727,04	99,39%
	27025A06100229	405,78	385,77	95,07%
	27025A06100230	7307,56	2640,74	36,14%
	27025A06100231	2104,44	2068,47	98,29%
	27025A06100253	748,27	408,66	54,61%
	27025A06100351	2549,71	2545,58	99,84%
	27025A06100366	767,96	60,17	7,83%
	27025A06200001	5578,92	3039,95	54,49%
	27025A06200004	360,18	360,18	100,00%
	27025A06200006	790,05	70,31	8,90%
	27025A06200007	8470,13	445,81	5,26%
	27025A06200009	1285,84	594,53	46,24%
	27025A06200011	333,34	115,65	34,69%
	27025A06200012	1198,62	1033,07	86,19%
	27025A06200013	623,13	592,78	95,13%
	27025A06200014	1477,95	1085,04	73,42%
	27025A06200025	447,84	125,97	28,13%
	27025A06200026	1001,93	569,24	56,81%

Plano Nº <b>0003A-0106</b>	Referencia Catastral	Superficie (m <sup>2</sup> )	Superficie Afectada (m <sup>2</sup> )	Porcentaxe Afectada
	27025A06200028	9359,07	5523,89	59,02%
	27025A06200029	814,27	812,49	99,78%
	27025A06200030	948,09	948,09	100,00%
	27025A06200031	455,95	454,95	99,78%
	27025A06200032	1075,88	49,72	4,62%
	27025A06200034	1965,15	52,32	2,66%
	27025A06200036	139,36	139,36	100,00%
	27025A06200037	172,67	172,68	100,00%
	27025A06200041	871,94	871,94	100,00%
	27025A06200042	923,34	431,62	46,75%
	27025A06200043	715,10	243,68	34,08%
	27025A06200044	988,14	271,31	27,46%
	27025A06200045	707,52	142,85	20,19%
	27025A06200046	4447,91	1337,09	30,06%
	27025A06200122	1945,07	378,68	19,47%
	27025A06200135	2104,82	2104,82	100,00%
	27025A06200136	1289,81	821,80	63,71%
	27025A06200137	1695,73	542,63	32,00%
	27025A06200138	1982,35	585,17	29,52%
	27025A06200226	779,66	779,50	99,98%
	27025A06200230	1420,35	1420,35	100,00%
	27025A06200255	10627,65	401,83	3,78%
	27025A06200257	4887,18	30,48	0,62%
	27025A06200265	2989,45	338,79	11,33%
	27025A06200267	1375,16	33,99	2,47%
	27025A06200268	493,65	216,52	43,86%
	27025A06200269	3505,05	2221,94	63,39%
	27025A06200273	1267,23	1266,28	99,92%
	27025A06200284	1472,61	278,35	18,90%
	27025A06200285	1969,03	262,33	13,32%
	27025A06200286	4426,36	3961,63	89,50%
	27025A06200287	1253,63	586,32	46,77%
	27025A06200288	1067,17	866,10	81,16%
	27025A06200293	1499,31	130,46	8,70%
	27025A06200294	976,05	925,18	94,79%
	27025A06200295	1576,85	1557,46	98,77%
	27025A06200296	1406,15	769,36	54,71%
	27025A06200297	756,12	568,34	75,17%
	27025A06200298	806,73	514,65	63,79%
	27025A06200299	694,94	343,26	49,39%
	27025A06200300	1063,16	133,49	12,56%
	27025A06200304	8091,75	4592,68	56,76%
	27025A06200306	1754,64	1716,46	97,82%
	27025A06200307	1812,13	1248,32	68,89%
	27025A06200308	2139,31	798,50	37,33%

<b>Plano Nº 0003A-0106</b>	<b>Referencia Catastral</b>	<b>Superficie (m<sup>2</sup>)</b>	<b>Superficie Afectada (m<sup>2</sup>)</b>	<b>Porcentaxe Afectada</b>
	27025A06200312	1900,86	1900,86	100,00%
	27025A06200314	2101,28	2038,63	97,02%
	27025A06200315	1285,03	750,60	58,41%
	27025A06200316	2494,22	2452,24	98,32%
	27025A06200317	542,93	49,47	9,11%
	27025A06200319	1453,46	60,24	4,14%
	27025A06200320	739,04	269,95	36,53%
	27025A06200321	645,08	465,28	72,13%
	27025A06200323	983,62	983,62	100,00%
	27025A06200330	543,99	256,80	47,21%
	27025A06200331	1200,07	402,73	33,56%
	27025A06200332	920,67	226,59	24,61%
	27025A06200333	784,94	9,31	1,19%
	27025A06200334	4782,82	2569,27	53,72%
	27025A06200344	1960,62	1958,38	99,89%
	27025A06200347	1389,42	1389,42	100,00%
	27025A06200349	2503,96	974,52	38,92%
	27025A06200357	1478,70	209,42	14,16%
	27025A06200359	1458,89	1259,26	86,32%
	27025A06200361	641,63	280,12	43,66%
	27025A06200362	149,53	149,52	100,00%
	27025A06200364	461,20	303,95	65,90%
	27025A06200378	3034,63	2125,49	70,04%
	27025A06200384	3037,03	1329,16	43,77%
	27025A06200385	1600,61	735,59	45,96%
	27025A06200386	1869,25	967,55	51,76%
	27025A06200395	21,26	21,26	100,00%
	C00300100PJ24A	8,03	8,03	100,00%
	C00400100PJ24A	8,59	7,55	87,84%
	C00400300PJ24A	41,78	41,78	100,00%
	C00400800PJ24A	31,64	31,64	100,00%
	D00200500PJ14B	32,01	32,01	100,00%
	D00200600PJ14B	31,97	28,51	89,19%
	D00201500PJ14B	31,16	31,16	100,00%
	D00201600PJ14B	20,28	20,28	100,00%
	D00202000PJ14B	20,97	20,97	100,00%
	D00505600PJ14B	297,54	50,80	17,07%



INSTITUTO IET DE ESTUDIOS DO TERRITORIO  
 Cartografía elaborada polo Instituto de Estudos do Territorio

### CARTOGRAFÍA DAS FAIXAS SECUNDARIAS DE XESTIÓN DE BIOMASA

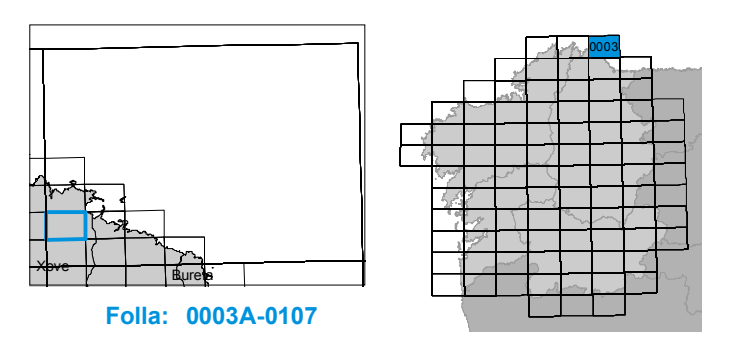
- Parcelas afectadas
- Faixa Protección 50m
- Delimitación Automática
- Solo de Nucleo Rural
- Solo Urbano
- Solo Urbanizable

#### Parcelas afectadas por faixas de 50 metros entorno a núcleos

Coordenadas das esquinas da folla

UTM ED50 Fuso 29	Xeográficas ETRS89	
	Longitude	Latitude
1 619296,0	4840755,4	-7.31.15,0 43.42.30,0
2 622653,0	4840816,2	-7.28.45,0 43.42.30,0
3 622695,5	4838502,4	-7.28.45,0 43.41.15,0
4 619337,3	4838441,6	-7.31.15,0 43.41.15,0

Proxección U.T.M. Fuso 29  
 Elipsoidal GRS80  
 Sistema de referencia ETRS89





Plano Nº <b>0003A-0107</b>	Referencia Catastral	Superficie (m <sup>2</sup> )	Superficie Afectada (m <sup>2</sup> )	Porcentaxe Afectada
	0285001PJ2308N	358,87	159,68	44,50%
	0285002PJ2308N	448,41	21,52	4,80%
	0285004PJ2308N	968,35	964,07	99,56%
	27025A01000278	8044,00	933,69	11,61%
	27025A01000326	466,62	466,62	100,00%
	27025A01000328	186,87	186,87	100,00%
	27025A01000329	384,70	384,70	100,00%
	27025A01000330	641,65	641,65	100,00%
	27025A01000331	490,80	425,37	86,67%
	27025A01000332	803,54	95,41	11,87%
	27025A01000343	315,70	38,35	12,15%
	27025A01000344	148,81	148,81	100,00%
	27025A01000345	338,13	338,13	100,00%
	27025A01000346	684,76	684,76	100,00%
	27025A01000347	512,83	512,83	100,00%
	27025A01000349	363,09	223,80	61,64%
	27025A01000356	199,87	199,86	100,00%
	27025A01000357	181,36	181,36	100,00%
	27025A01000516	749,93	101,83	13,58%
	27025A01000517	1404,31	545,20	38,82%
	27025A01000521	267,84	267,84	100,00%
	27025A01000522	297,92	297,92	100,00%
	27025A01000523	198,40	198,40	100,00%
	27025A01000524	142,20	142,20	100,00%
	27025A01000569	1501,86	1497,03	99,68%
	27025A01000570	297,40	297,40	100,00%
	27025A01000571	445,01	75,15	16,89%
	27025A01000621	985,10	208,51	21,17%
	27025A01000622	782,81	379,70	48,50%
	27025A01000623	1159,79	1123,56	96,88%
	27025A01000625	813,18	809,20	99,51%
	27025A01000626	362,08	362,08	100,00%
	27025A01000627	286,72	286,71	100,00%
	27025A01000628	205,99	205,99	100,00%
	27025A01000629	194,05	194,05	100,00%
	27025A01000630	174,62	174,62	100,00%
	27025A01000631	180,18	180,18	100,00%
	27025A01000635	560,93	560,92	100,00%
	27025A01000636	321,71	321,71	100,00%
	27025A01000637	38,89	38,89	100,00%
	27025A01000638	101,42	101,42	100,00%
	27025A01000639	19,06	19,06	100,00%
	27025A01000640	67,19	67,19	100,00%
	27025A01000641	174,15	174,15	100,00%
	27025A01000642	98,36	98,36	100,00%

Plano Nº <b>0003A-0107</b>	Referencia Catastral	Superficie (m <sup>2</sup> )	Superficie Afectada (m <sup>2</sup> )	Porcentaxe Afectada
	27025A01000644	61,46	61,46	100,00%
	27025A01000645	475,75	55,85	11,74%
	27025A01000647	1783,93	256,63	14,39%
	27025A01000649	147,25	147,24	100,00%
	27025A01000650	208,34	208,34	100,00%
	27025A01000651	647,47	647,47	100,00%
	27025A01000653	323,48	323,48	100,00%
	27025A01000654	407,33	373,59	91,72%
	27025A01000655	313,11	313,11	100,00%
	27025A01000656	405,56	244,86	60,38%
	27025A01000657	844,15	172,69	20,46%
	27025A01000721	124,50	30,65	24,62%
	27025A01000722	88,09	79,59	90,34%
	27025A01000723	141,31	127,97	90,56%
	27025A01000725	128,13	95,44	74,49%
	27025A01000726	106,97	106,97	100,00%
	27025A01000727	76,92	76,92	100,00%
	27025A01000728	46,92	46,92	100,00%
	27025A01000729	46,46	46,46	100,00%
	27025A01000730	88,00	88,00	100,00%
	27025A01000731	598,18	598,18	100,00%
	27025A01000732	177,97	177,97	100,00%
	27025A01000733	802,31	741,71	92,45%
	27025A01000734	431,78	307,19	71,15%
	27025A01000735	877,42	340,29	38,78%
	27025A01000749	196,38	57,04	29,05%
	27025A01000750	223,70	223,70	100,00%
	27025A01000751	633,56	632,51	99,84%
	27025A01000752	235,81	234,15	99,30%
	27025A01000753	212,75	208,68	98,08%
	27025A01000754	302,68	299,76	99,04%
	27025A01000755	170,08	170,08	100,00%
	27025A01000756	452,37	450,86	99,67%
	27025A01000757	761,56	758,05	99,54%
	27025A01000758	153,09	153,09	100,00%
	27025A01000759	267,88	262,65	98,05%
	27025A01000760	303,15	245,55	81,00%
	27025A01000761	290,17	239,13	82,41%
	27025A01000762	303,07	246,59	81,36%
	27025A01000763	677,41	370,98	54,77%
	27025A01000771	267,19	26,87	10,06%
	27025A01000772	238,61	128,59	53,89%
	27025A01000773	178,84	149,41	83,54%
	27025A01000774	50,81	50,73	99,83%
	27025A01000775	112,86	112,86	100,00%

Plano Nº <b>0003A-0107</b>	Referencia Catastral	Superficie (m <sup>2</sup> )	Superficie Afectada (m <sup>2</sup> )	Porcentaxe Afectada
	27025A01000776	69,44	69,44	100,00%
	27025A01000777	268,46	268,46	100,00%
	27025A01000778	184,21	184,21	100,00%
	27025A01000779	75,88	75,88	100,00%
	27025A01000780	281,26	281,26	100,00%
	27025A01000781	59,09	59,09	100,00%
	27025A01000782	145,74	145,74	100,00%
	27025A01000783	538,60	538,60	100,00%
	27025A01000784	482,72	482,72	100,00%
	27025A01000785	587,76	586,62	99,81%
	27025A01000786	1305,75	351,98	26,96%
	27025A01000788	116,02	116,02	100,00%
	27025A01000789	152,61	152,61	100,00%
	27025A01000790	322,15	322,15	100,00%
	27025A01000791	228,40	228,40	100,00%
	27025A01000792	366,21	206,49	56,39%
	27025A01000793	169,30	169,30	100,00%
	27025A01000794	222,08	146,69	66,05%
	27025A01000795	121,31	121,31	100,00%
	27025A01000796	195,23	39,98	20,48%
	27025A01000798	165,34	165,34	100,00%
	27025A01000801	158,07	156,53	99,02%
	27025A01000802	110,99	105,35	94,92%
	27025A01000803	95,17	87,84	92,30%
	27025A01000804	88,14	80,10	90,89%
	27025A01000810	9259,01	2792,42	30,16%
	27025A01000811	266,69	266,71	100,01%
	27025A01000823	440,65	440,66	100,00%
	27025A01000824	306,31	210,68	68,78%
	27025A01000871	91,64	80,29	87,62%
	27025A01000876	4210,01	925,62	21,99%
	27025A01000878	140,67	129,72	92,21%
	27025A01000879	120,31	120,31	100,00%
	27025A01000880	106,78	14,70	13,77%
	27025A01000881	3430,36	2001,29	58,34%
	27025A01000887	1367,64	214,26	15,67%
	27025A01000888	3251,36	341,12	10,49%
	27025A01000891	2037,92	784,33	38,49%
	27025A01000899	6529,76	3342,59	51,19%
	27025A01000944	428,70	103,18	24,07%
	27025A01000945	369,97	266,16	71,94%
	27025A01000946	254,58	200,09	78,60%
	27025A01000947	488,37	86,35	17,68%
	27025A01000952	131,17	71,88	54,80%
	27025A01000953	173,07	170,26	98,37%

Plano Nº <b>0003A-0107</b>	Referencia Catastral	Superficie (m <sup>2</sup> )	Superficie Afectada (m <sup>2</sup> )	Porcentaxe Afectada
	27025A01000954	109,43	109,43	100,00%
	27025A01000955	104,98	104,98	100,00%
	27025A01000956	116,37	116,37	100,00%
	27025A01000957	433,86	433,86	100,00%
	27025A01000958	602,14	602,14	100,00%
	27025A01000959	168,24	168,24	100,00%
	27025A01000960	133,12	133,12	100,00%
	27025A01000961	59,71	59,71	100,00%
	27025A01000962	71,93	71,93	100,00%
	27025A01000963	234,87	147,41	62,76%
	27025A01000964	194,96	81,67	41,89%
	27025A01000965	159,53	10,91	6,84%
	27025A01000967	304,12	11,36	3,74%
	27025A01000968	164,91	14,45	8,76%
	27025A01000973	434,51	33,75	7,77%
	27025A01000980	137,19	74,35	54,19%
	27025A01000981	462,61	265,76	57,45%
	27025A01000983	122,69	43,44	35,41%
	27025A01000984	90,60	32,63	36,02%
	27025A01000985	288,85	288,85	100,00%
	27025A01000986	96,08	95,74	99,64%
	27025A01000987	56,58	54,22	95,83%
	27025A01000988	87,62	84,00	95,87%
	27025A01000989	107,67	105,52	98,01%
	27025A01000990	84,78	84,78	100,00%
	27025A01000991	146,88	146,88	100,00%
	27025A01000992	165,21	165,21	100,00%
	27025A01001010	926,52	189,16	20,42%
	27025A01001011	1642,02	1231,26	74,98%
	27025A01001012	380,05	3,64	0,96%
	27025A01001013	352,35	69,40	19,70%
	27025A01001014	256,00	98,79	38,59%
	27025A01001015	366,68	196,03	53,46%
	27025A01001016	1005,56	468,81	46,62%
	27025A01001017	281,06	108,58	38,63%
	27025A01001018	730,68	313,48	42,90%
	27025A01001019	287,38	130,50	45,41%
	27025A01001020	469,66	205,48	43,75%
	27025A01001021	305,00	201,51	66,07%
	27025A01001022	395,60	395,05	99,86%
	27025A01001023	225,61	225,61	100,00%
	27025A01001024	419,30	259,58	61,91%
	27025A01001025	269,82	180,76	66,99%
	27025A01001026	518,28	376,49	72,64%
	27025A01001027	292,88	220,12	75,16%

Plano Nº <b>0003A-0107</b>	Referencia Catastral	Superficie (m <sup>2</sup> )	Superficie Afectada (m <sup>2</sup> )	Porcentaxe Afectada
	27025A01001028	373,95	373,95	100,00%
	27025A01001029	1130,14	1109,85	98,20%
	27025A01001043	956,84	99,93	10,44%
	27025A01001045	288,21	109,74	38,08%
	27025A01001053	887,51	170,50	19,21%
	27025A01001058	9957,77	3920,47	39,37%
	27025A01001060	144,92	41,20	28,43%
	27025A01001061	452,84	67,15	14,83%
	27025A01001062	1093,14	81,20	7,43%
	27025A01001064	203,64	203,65	100,01%
	27025A01001065	92,18	92,18	100,00%
	27025A01001066	118,45	118,45	100,00%
	27025A01001067	146,21	146,21	100,00%
	27025A01001068	441,55	441,55	100,00%
	27025A01001070	383,42	383,42	100,00%
	27025A01001071	182,12	182,12	100,00%
	27025A01001074	884,96	558,00	63,05%
	27025A01001081	399,13	230,44	57,73%
	27025A01001082	251,26	163,10	64,91%
	27025A01001083	862,90	533,83	61,86%
	27025A01001112	880,28	68,33	7,76%
	27025A01001114	231,14	231,14	100,00%
	27025A01001115	135,21	135,21	100,00%
	27025A01001116	106,59	106,59	100,00%
	27025A01001124	5699,90	773,60	13,57%
	27025A01001126	214,59	214,58	99,99%
	27025A01001129	206,15	206,15	100,00%
	27025A01001130	521,25	521,25	100,00%
	27025A01001131	129,98	129,98	100,00%
	27025A01001132	145,59	145,59	100,00%
	27025A01001133	99,86	99,86	100,00%
	27025A01001134	623,26	618,69	99,27%
	27025A01001137	334,18	334,18	100,00%
	27025A01001138	308,93	308,93	100,00%
	27025A01001139	129,10	129,10	100,00%
	27025A01001140	216,46	216,46	100,00%
	27025A01001141	206,12	206,12	100,00%
	27025A01001142	1123,79	1123,19	99,95%
	27025A01001207	146,99	146,99	100,00%
	27025A01001209	563,41	281,20	49,91%
	27025A01001213	642,02	111,19	17,32%
	27025A01001214	883,91	68,46	7,74%
	27025A01001217	63,13	63,12	100,00%
	27025A01001234	83,57	83,57	100,00%
	27025A01001240	439,84	439,84	100,00%

Plano Nº <b>0003A-0107</b>	Referencia Catastral	Superficie (m <sup>2</sup> )	Superficie Afectada (m <sup>2</sup> )	Porcentaxe Afectada
	27025A01001257	10030,07	1105,73	11,02%
	27025A01010638	73,78	73,78	100,00%
	27025A01010639	13,25	13,25	100,00%
	27025A01010973	44,76	44,76	100,00%
	27025A01010980	105,21	105,21	100,00%
	27025A01010981	174,44	174,45	100,00%
	27025A01100005	564,78	564,52	99,96%
	27025A01100006	1687,17	826,38	48,98%
	27025A01100007	582,93	306,24	52,53%
	27025A01100008	734,07	356,62	48,58%
	27025A01100009	1493,61	365,87	24,50%
	27025A01100010	272,71	272,71	100,00%
	27025A01100011	1029,28	149,44	14,52%
	27025A01100012	1256,28	537,24	42,76%
	27025A01100013	771,73	771,74	100,00%
	27025A01100014	1045,87	1045,87	100,00%
	27025A01100015	761,07	761,07	100,00%
	27025A01100017	564,97	564,97	100,00%
	27025A01100018	155,84	155,84	100,00%
	27025A01100019	535,84	518,04	96,68%
	27025A01100020	1216,68	1216,68	100,00%
	27025A01100021	530,89	439,92	82,86%
	27025A01100022	377,29	8,59	2,28%
	27025A01100025	668,26	668,26	100,00%
	27025A01100028	314,57	309,35	98,34%
	27025A01100029	326,07	288,73	88,55%
	27025A01100030	4866,77	281,81	5,79%
	27025A01100076	2369,28	245,13	10,35%
	27025A01100083	1280,81	646,40	50,47%
	27025A01100084	1914,93	989,77	51,69%
	27025A01100086	8118,83	2026,16	24,96%
	27025A01100091	268,25	167,31	62,37%
	27025A01100092	287,14	268,16	93,39%
	27025A01100098	333,07	325,78	97,81%
	27025A01100099	528,73	170,69	32,28%
	27025A01100100	1094,65	641,79	58,63%
	27025A01100101	1945,99	734,90	37,76%
	27025A01100104	853,70	613,04	71,81%
	27025A01100106	1591,54	844,05	53,03%
	27025A01100107	697,39	688,52	98,73%
	27025A01100111	1142,66	67,72	5,93%
	27025A01100113	341,43	316,62	92,73%
	27025A01100114	505,15	505,15	100,00%
	27025A01100115	451,73	369,36	81,76%
	27025A01100116	1541,27	335,52	21,77%

Plano Nº <b>0003A-0107</b>	Referencia Catastral	Superficie (m <sup>2</sup> )	Superficie Afectada (m <sup>2</sup> )	Porcentaxe Afectada
	27025A01100119	7283,94	3403,93	46,73%
	27025A01100124	5117,52	3462,71	67,66%
	27025A01100130	209,01	209,01	100,00%
	27025A01100153	224,21	189,53	84,53%
	27025A01100154	11999,24	4803,34	40,03%
	27025A01100156	6818,73	2693,40	39,50%
	27025A01100158	691,47	111,40	16,11%
	27025A01100159	481,55	481,55	100,00%
	27025A01100160	418,21	119,70	28,62%
	27025A01100161	303,05	303,05	100,00%
	27025A01100162	1034,46	1034,46	100,00%
	27025A01100163	1048,51	1036,63	98,87%
	27025A01100164	563,88	563,88	100,00%
	27025A01100165	1241,42	1238,95	99,80%
	27025A01100166	560,33	555,37	99,12%
	27025A01100167	5616,23	2539,94	45,23%
	27025A01100174	515,59	515,59	100,00%
	27025A01100176	229,99	229,99	100,00%
	27025A01100182	135,29	135,04	99,81%
	27025A01100183	364,12	364,12	100,00%
	27025A01100184	279,54	279,54	100,00%
	27025A01100185	875,66	875,66	100,00%
	27025A01100187	151,68	151,68	100,00%
	27025A01100188	213,78	213,78	100,00%
	27025A01100189	249,66	249,66	100,00%
	27025A01100190	205,21	205,21	100,00%
	27025A01100191	185,18	185,18	100,00%
	27025A01100192	2886,65	126,74	4,39%
	27025A01100195	742,15	742,15	100,00%
	27025A01100196	4114,01	3985,87	96,89%
	27025A01100199	227,09	182,27	80,27%
	27025A01100200	259,88	177,42	68,27%
	27025A01100201	861,48	861,37	99,99%
	27025A01100207	4318,59	1239,86	28,71%
	27025A01100208	1686,01	1686,00	100,00%
	27025A01100209	6103,39	282,18	4,62%
	27025A01100210	1167,00	764,33	65,50%
	27025A01100212	1336,67	713,79	53,40%
	27025A01100213	175,27	51,01	29,11%
	27025A01100214	1308,68	107,47	8,21%
	27025A01100215	665,40	451,06	67,79%
	27025A01100217	2806,06	2416,27	86,11%
	27025A01100218	3927,53	374,40	9,53%
	27025A01100221	548,62	548,62	100,00%
	27025A01100228	96,38	96,38	100,00%

Plano Nº <b>0003A-0107</b>	Referencia Catastral	Superficie (m <sup>2</sup> )	Superficie Afectada (m <sup>2</sup> )	Porcentaxe Afectada
	27025A01100229	482,12	482,12	100,00%
	27025A01100230	882,34	882,34	100,00%
	27025A01100231	2118,71	1608,29	75,91%
	27025A01100233	1611,99	1459,51	90,54%
	27025A01100268	630,86	618,26	98,00%
	27025A01100269	587,31	534,02	90,93%
	27025A01100270	1229,58	668,82	54,39%
	27025A01100275	736,25	736,22	100,00%
	27025A01100278	1081,86	1081,86	100,00%
	27025A01100284	1502,72	47,71	3,18%
	27025A01200027	16422,08	6068,35	36,95%
	27025A01200028	8761,19	253,40	2,89%
	27025A01200167	17033,72	1261,97	7,41%
	27025A01200168	7357,19	2071,85	28,16%
	27025A01200180	15398,93	128,30	0,83%
	27025A01200181	5816,00	783,98	13,48%
	27025A01200183	9471,44	2936,56	31,00%
	27025A01200184	7976,57	276,86	3,47%
	27025A01200269	5395,87	918,58	17,02%
	27025A01200271	8278,24	2016,19	24,36%
	27025A01200290	266,58	266,58	100,00%
	27025A01200291	304,92	304,92	100,00%
	27025A01200292	168,98	168,99	100,00%
	27025A01200296	7709,28	2304,24	29,89%
	27025A01200299	39648,73	832,46	2,10%
	27025A01200302	5815,97	1299,29	22,34%
	27025A02300001	865,93	522,39	60,33%
	27025A02300018	963,45	123,61	12,83%
	27025A02300019	1872,76	1861,52	99,40%
	27025A02300020	1053,54	92,14	8,75%
	27025A02300021	1239,98	98,96	7,98%
	27025A02300032	207,18	105,21	50,78%
	27025A02300033	148,61	148,61	100,00%
	27025A02300037	156,61	84,59	54,01%
	27025A02300038	441,02	169,22	38,37%
	27025A02300039	763,87	615,40	80,56%
	27025A02300040	2915,81	664,91	22,80%
	27025A02300044	282,65	282,65	100,00%
	27025A02300067	945,66	935,75	98,95%
	27025A02300068	2347,48	2152,59	91,70%
	27025A02300069	2694,34	2088,68	77,52%
	27025A02300108	32609,05	11994,86	36,78%
	27025A02300163	2223,55	1318,74	59,31%
	27025A02300164	1258,95	1258,95	100,00%
	27025A02300165	356,14	356,14	100,00%



Plano Nº <b>0003A-0107</b>	Referencia Catastral	Superficie (m <sup>2</sup> )	Superficie Afectada (m <sup>2</sup> )	Porcentaxe Afectada
	27025A02300166	6303,47	3336,52	52,93%
	27025A02300180	888,25	740,58	83,38%
	27025A02300188	693,76	508,21	73,25%
	27025A02300189	728,52	170,30	23,38%
	27025A02300190	1285,71	778,76	60,57%
	27025A02300191	315,01	299,25	95,00%
	27025A02300192	1183,04	126,30	10,68%
	27025A02300444	3419,68	654,30	19,13%
	27025A02300450	435,41	39,32	9,03%
	27025A02300453	528,74	522,76	98,87%
	27025A02300456	266,63	266,63	100,00%
	27025A02300457	372,09	28,64	7,70%
	27025A02300463	875,87	277,81	31,72%
	27025A02300464	969,58	425,58	43,89%
	27025A02300465	1048,40	463,66	44,23%
	27025A02300466	1068,58	411,11	38,47%
	27025A02300467	1032,78	283,80	27,48%
	27025A02300468	896,10	872,07	97,32%
	27025A02300479	238,02	238,03	100,00%
	27025A02300484	128,57	128,56	100,00%
	27025A02400001	784,30	16,40	2,09%
	27025A02400002	654,72	627,72	95,88%
	27025A02400003	374,17	374,17	100,00%
	27025A02400004	766,46	91,70	11,96%
	27025A02400005	1242,98	120,32	9,68%
	27025A02400006	948,23	948,23	100,00%
	27025A02400007	486,47	54,00	11,10%
	27025A02400008	458,75	458,75	100,00%
	27025A02400009	680,41	680,17	99,97%
	27025A02400010	855,83	55,52	6,49%
	27025A02400011	601,44	20,50	3,41%
	27025A02400015	251,06	249,73	99,47%
	27025A02400016	303,61	283,94	93,52%
	27025A02400017	347,93	22,71	6,53%
	27025A02400018	1822,04	1552,21	85,19%
	27025A02400019	467,16	348,13	74,52%
	27025A02400025	1553,68	671,35	43,21%
	27025A02400078	1022,73	1022,73	100,00%
	27025A02400079	357,69	357,70	100,00%
	27025A02400091	2944,09	1888,53	64,15%
	27025A02400099	1632,11	516,87	31,67%
	27025A02400100	737,41	737,41	100,00%
	27025A02400101	1329,92	1038,15	78,06%
	27025A02400102	1524,08	56,27	3,69%
	27025A02400103	837,78	803,63	95,92%

Plano Nº <b>0003A-0107</b>	Referencia Catastral	Superficie (m <sup>2</sup> )	Superficie Afectada (m <sup>2</sup> )	Porcentaxe Afectada
	27025A02400104	310,06	304,01	98,05%
	27025A02400105	426,59	426,59	100,00%
	27025A02400106	243,18	243,17	100,00%
	27025A02400107	322,48	274,66	85,17%
	27025A02400108	209,71	69,98	33,37%
	27025A02400109	296,97	147,50	49,67%
	27025A02400110	281,53	281,53	100,00%
	27025A02400111	491,06	490,54	99,90%
	27025A02400112	384,15	114,18	29,72%
	27025A02400115	962,25	10,76	1,12%
	27025A02400125	1563,98	54,18	3,46%
	27025A02400371	1086,34	23,30	2,14%
	27025A02400380	212,69	212,69	100,00%
	27025A02400381	585,03	585,03	100,00%
	27025A02400382	232,13	232,13	100,00%
	27025A02400383	689,48	689,48	100,00%
	27025A02400384	611,86	611,86	100,00%
	27025A02400385	1415,57	1408,43	99,50%
	27025A02400386	580,61	580,46	99,97%
	27025A02400387	551,68	551,68	100,00%
	27025A02400388	385,05	385,05	100,00%
	27025A02400389	402,96	402,96	100,00%
	27025A02400390	4080,27	4004,73	98,15%
	27025A02400396	314,52	206,04	65,51%
	27025A02400398	1790,15	1753,27	97,94%
	27025A02400399	952,11	552,54	58,03%
	27025A02400400	560,80	560,80	100,00%
	27025A02400401	1126,03	773,10	68,66%
	27025A02400402	416,77	416,77	100,00%
	27025A02400403	302,23	302,15	99,97%
	27025A02400404	1691,06	774,54	45,80%
	27025A02400405	320,30	320,30	100,00%
	27025A02400407	151,41	88,53	58,47%
	27025A02400408	325,02	211,68	65,13%
	27025A02400409	1163,29	1127,41	96,92%
	27025A02400410	500,18	500,18	100,00%
	27025A02400411	208,07	208,07	100,00%
	27025A02400412	182,17	163,15	89,55%
	27025A02400414	597,14	597,14	100,00%
	27025A02400415	746,78	746,67	99,99%
	27025A02400416	1210,62	1209,29	99,89%
	27025A02400422	233,05	228,91	98,22%
	27025A02400423	314,09	311,91	99,31%
	27025A02400424	258,32	256,90	99,45%
	27025A02400426	279,84	279,85	100,00%

Plano Nº <b>0003A-0107</b>	Referencia Catastral	Superficie (m <sup>2</sup> )	Superficie Afectada (m <sup>2</sup> )	Porcentaxe Afectada
	27025A02400430	920,71	891,23	96,80%
	27025A02400431	535,59	534,27	99,75%
	27025A02400432	613,29	611,41	99,69%
	27025A02400433	488,30	474,25	97,12%
	27025A02400434	494,73	384,90	77,80%
	27025A02400435	890,26	379,48	42,63%
	27025A02400459	232,35	195,86	84,30%
	27025A02400460	400,12	400,12	100,00%
	27025A02400461	527,70	399,28	75,66%
	27025A02400462	507,27	226,47	44,64%
	27025A02400463	345,91	19,59	5,66%
	27025A02400480	760,21	34,87	4,59%
	27025A02400481	1093,69	198,83	18,18%
	27025A02400483	271,20	271,20	100,00%
	27025A02400484	217,57	217,57	100,00%
	27025A02400485	938,18	938,18	100,00%
	27025A02400487	240,75	234,05	97,22%
	27025A02400488	1274,22	463,77	36,40%
	27025A02400490	730,76	39,74	5,44%
	27025A02400498	784,25	25,11	3,20%
	27025A02400511	406,79	406,48	99,93%
	27025A02400512	418,48	415,09	99,19%
	27025A02400513	2460,96	1190,31	48,37%
	27025A02400514	6748,20	2662,82	39,46%
	27025A02400517	849,89	382,11	44,96%
	27025A02400520	110,54	110,47	99,93%
	27025A02400523	329,59	329,59	100,00%
	27025A02400529	947,26	947,26	100,00%
	27025A02400530	860,07	860,07	100,00%
	27025A02400531	737,55	737,55	100,00%
	27025A02400533	394,27	394,27	100,00%
	27025A02400535	4248,51	131,19	3,09%
	27025A02400536	491,61	490,76	99,83%
	27025A02400538	228,62	217,80	95,27%
	27025A02400539	330,21	294,10	89,06%
	27025A02400540	376,02	244,88	65,13%
	27025A02400541	523,50	251,72	48,08%
	27025A02400549	377,19	16,68	4,42%
	27025A02400552	1659,26	1496,63	90,20%
	27025A02400554	927,00	821,25	88,59%
	27025A02400565	1498,17	1441,23	96,20%
	27025A02400567	2181,10	2001,91	91,78%
	27025A02400568	5652,22	2223,46	39,34%
	27025A02400570	699,92	651,64	93,10%
	27025A02400571	1855,29	1269,78	68,44%

Plano Nº <b>0003A-0107</b>	Referencia Catastral	Superficie (m <sup>2</sup> )	Superficie Afectada (m <sup>2</sup> )	Porcentaje Afectada
	27025A02400572	1071,92	1053,69	98,30%
	27025A02400573	1032,75	1007,67	97,57%
	27025A02400574	1055,95	1050,77	99,51%
	27025A02400576	1909,73	198,02	10,37%
	27025A02400577	664,59	20,68	3,11%
	27025A02400584	511,74	484,98	94,77%
	27025A02400586	960,87	489,14	50,91%
	27025A02400587	1453,99	1453,99	100,00%
	27025A02400589	272,56	45,28	16,61%
	27025A02400590	218,25	181,03	82,95%
	27025A02400592	250,77	250,77	100,00%
	27025A02400593	344,93	344,93	100,00%
	27025A02400602	15650,08	11307,29	72,25%
	27025A02400604	529,28	529,28	100,00%
	27025A02400605	484,46	484,46	100,00%
	27025A02400606	450,70	382,82	84,94%
	27025A02400610	8749,28	5871,26	67,11%
	27025A02400614	2521,57	726,18	28,80%
	27025A02400618	1235,96	979,83	79,28%
	27025A02400619	632,07	477,11	75,48%
	27025A02400620	520,10	260,68	50,12%
	27025A02400622	1655,23	1315,89	79,50%
	27025A02400623	364,30	359,14	98,58%
	27025A02400627	377,08	13,71	3,64%
	27025A02400628	149,11	149,11	100,00%
	27025A02400629	113,80	113,80	100,00%
	27025A02400630	3284,30	2863,05	87,17%
	27025A02400636	715,19	685,58	95,86%
	27025A02400637	336,74	336,74	100,00%
	27025A02400638	495,34	495,34	100,00%
	27025A02400639	458,57	458,57	100,00%
	27025A02400640	600,23	600,23	100,00%
	27025A02400641	725,64	602,96	83,09%
	27025A02400642	1169,78	785,58	67,16%
	27025A02400643	1218,87	757,06	62,11%
	27025A02400644	748,52	485,82	64,90%
	27025A02400645	465,30	78,92	16,96%
	27025A02400646	431,79	431,79	100,00%
	27025A02400647	208,88	208,88	100,00%
	27025A02400648	423,49	423,49	100,00%
	27025A02400649	266,04	266,04	100,00%
	27025A02400650	323,58	323,58	100,00%
	27025A02400651	337,89	337,89	100,00%
	27025A02400652	224,08	224,08	100,00%
	27025A02400653	503,40	87,69	17,42%

Plano Nº <b>0003A-0107</b>	Referencia Catastral	Superficie (m <sup>2</sup> )	Superficie Afectada (m <sup>2</sup> )	Porcentaxe Afectada
	27025A02400654	641,14	177,09	27,62%
	27025A02400655	604,47	251,40	41,59%
	27025A02400656	558,85	455,60	81,53%
	27025A02400657	857,19	765,44	89,30%
	27025A02400658	1073,36	1070,63	99,75%
	27025A02400659	283,13	283,13	100,00%
	27025A02400661	230,17	157,63	68,48%
	27025A02400663	622,81	376,31	60,42%
	27025A02400664	824,02	96,71	11,74%
	27025A02400665	731,01	136,19	18,63%
	27025A02400799	499,92	77,34	15,47%
	27025A02400800	455,06	227,70	50,04%
	27025A02400810	4046,91	468,90	11,59%
	27025A02400846	922,29	272,50	29,55%
	27025A02400853	585,68	79,70	13,61%
	27025A02400854	425,72	36,11	8,48%
	27025A02400856	171,79	160,33	93,33%
	27025A02400857	377,07	229,20	60,79%
	27025A02400858	566,51	380,92	67,24%
	27025A02400860	415,98	279,51	67,19%
	27025A02400861	650,88	507,88	78,03%
	27025A02400862	1413,38	1188,33	84,08%
	27025A02400863	485,94	468,82	96,48%
	27025A02400864	611,12	611,12	100,00%
	27025A02400865	642,31	642,31	100,00%
	27025A02400866	330,91	328,65	99,32%
	27025A02400867	520,08	433,86	83,42%
	27025A02400870	344,90	53,43	15,49%
	27025A02400871	305,45	165,74	54,26%
	27025A02400872	128,10	128,10	100,00%
	27025A02400873	142,09	142,09	100,00%
	27025A02400874	327,71	327,71	100,00%
	27025A02400875	397,69	397,68	100,00%
	27025A02400876	103,24	103,24	100,00%
	27025A02400877	126,88	126,88	100,00%
	27025A02400882	181,05	181,05	100,00%
	27025A02400887	549,15	549,15	100,00%
	27025A02400888	684,41	393,25	57,46%
	27025A02400889	431,67	252,86	58,58%
	27025A02400890	3392,14	1078,27	31,79%
	27025A02400893	534,08	176,39	33,03%
	27025A02400894	805,17	256,74	31,89%
	27025A02400895	1995,31	746,12	37,39%
	27025A02400898	338,18	245,22	72,51%
	27025A02400899	333,67	76,28	22,86%

Plano Nº <b>0003A-0107</b>	Referencia Catastral	Superficie (m <sup>2</sup> )	Superficie Afectada (m <sup>2</sup> )	Porcentaxe Afectada
	27025A02400900	519,93	108,61	20,89%
	27025A02400917	1844,84	1844,44	99,98%
	27025A02400921	3766,05	1655,66	43,96%
	27025A02400922	457,87	457,87	100,00%
	27025A02400923	296,59	296,59	100,00%
	27025A02400924	891,80	832,93	93,40%
	27025A02400925	1610,87	358,29	22,24%
	27025A02400927	1087,94	201,01	18,48%
	27025A02400934	127,77	127,77	100,00%
	27025A02400935	152,02	152,02	100,00%
	27025A02400936	162,72	162,72	100,00%
	27025A02400937	753,25	709,58	94,20%
	27025A02400938	522,17	428,80	82,12%
	27025A02400939	443,81	409,50	92,27%
	27025A02400940	606,64	606,64	100,00%
	27025A02400941	3860,57	512,18	13,27%
	27025A02400963	5598,46	4370,89	78,07%
	27025A02401003	659,86	544,53	82,52%
	27025A02401005	443,42	323,93	73,05%
	27025A02401006	116,20	57,18	49,21%
	27025A02401007	314,80	314,80	100,00%
	27025A02401008	728,06	728,06	100,00%
	27025A02401009	4886,33	100,18	2,05%
	27025A02401010	798,10	700,49	87,77%
	27025A02401011	673,46	479,84	71,25%
	27025A02401012	480,26	365,58	76,12%
	27025A02401013	335,61	249,67	74,39%
	27025A02401014	1185,83	906,06	76,41%
	27025A02401015	3701,41	1901,52	51,37%
	27025A02401101	240,24	138,56	57,68%
	27025A02401108	1305,25	1305,25	100,00%
	27025A02401128	208,17	208,17	100,00%
	27025A02401130	346,56	28,05	8,09%
	27025A02401131	1319,17	965,82	73,21%
	27025A02401138	671,84	497,99	74,12%
	27025A02401139	786,92	536,38	68,16%
	27025A02401149	120,43	120,43	100,00%
	27025A02401150	156,96	156,96	100,00%
	27025A02401158	327,96	259,83	79,23%
	27025A02401166	668,36	21,84	3,27%
	27025A02401168	130,22	130,22	100,00%
	27025A02401172	544,42	502,26	92,26%
	27025A02401173	518,04	518,04	100,00%
	27025A02500001	708,75	611,58	86,29%
	27025A02500002	2729,50	75,94	2,78%

Plano Nº <b>0003A-0107</b>	Referencia Catastral	Superficie (m <sup>2</sup> )	Superficie Afectada (m <sup>2</sup> )	Porcentaxe Afectada
	27025A02500006	5589,50	3248,44	58,12%
	27025A02500007	654,37	654,37	100,00%
	27025A02500008	1125,92	791,04	70,26%
	27025A02500010	555,63	460,05	82,80%
	27025A02500011	566,60	435,44	76,85%
	27025A02500012	3863,69	451,38	11,68%
	27025A02500014	578,07	473,89	81,98%
	27025A02500015	1314,60	1015,73	77,27%
	27025A02500018	546,15	546,15	100,00%
	27025A02500020	341,65	130,61	38,23%
	27025A02500021	1194,46	1194,46	100,00%
	27025A02500022	762,00	643,68	84,47%
	27025A02500023	345,07	130,41	37,79%
	27025A02500024	391,88	79,83	20,37%
	27025A02500034	1418,63	1418,63	100,00%
	27025A02500035	727,39	513,92	70,65%
	27025A02500038	481,08	473,76	98,48%
	27025A02500039	416,12	348,95	83,86%
	27025A02500042	847,94	751,18	88,59%
	27025A02500043	546,18	454,13	83,15%
	27025A02500044	822,03	668,11	81,28%
	27025A02500046	775,12	46,29	5,97%
	27025A02500048	351,07	345,22	98,33%
	27025A02500057	201,90	201,90	100,00%
	27025A02500076	3480,52	832,68	23,92%
	27025A02500078	2522,63	112,63	4,46%
	27025A02500079	2743,80	2675,72	97,52%
	27025A02500080	2596,18	111,85	4,31%
	27025A02500085	2112,25	1167,80	55,29%
	27025A02500086	600,94	600,94	100,00%
	27025A02500087	766,84	766,84	100,00%
	27025A02500088	525,44	525,44	100,00%
	27025A02500089	2971,87	2644,60	88,99%
	27025A02500090	1564,60	1183,94	75,67%
	27025A02500094	894,05	268,80	30,07%
	27025A02500095	581,22	126,70	21,80%
	27025A02500097	1160,20	152,59	13,15%
	27025A02500098	922,31	59,42	6,44%
	27025A02500105	1243,02	871,40	70,10%
	27025A02500349	683,73	296,65	43,39%
	27025A02500350	751,35	751,35	100,00%
	27025A02500351	235,04	59,13	25,16%
	27025A02500352	328,15	71,71	21,85%
	27025A02500353	184,04	11,45	6,22%
	27025A02500395	2649,85	1738,91	65,62%

Plano Nº <b>0003A-0107</b>	Referencia Catastral	Superficie (m <sup>2</sup> )	Superficie Afectada (m <sup>2</sup> )	Porcentaxe Afectada
	27025A02500404	2549,76	342,39	13,43%
	27025A02500408	1569,01	1397,43	89,06%
	27025A02500409	249,08	249,08	100,00%
	27025A02500416	579,48	569,84	98,34%
	27025A02500420	753,84	399,49	52,99%
	27025A02500425	27,93	11,06	39,58%
	27025A02500426	2567,89	2214,17	86,23%
	27025A02600156	1187,03	454,99	38,33%
	27025A02600157	16810,71	6810,41	40,51%
	27025A02600428	2883,83	370,76	12,86%
	27025A02600438	31454,62	16142,36	51,32%
	27025A02600451	9786,16	169,25	1,73%
	27025A02600838	17053,14	6110,32	35,83%
	27025A02700132	1172,60	45,51	3,88%
	27025A02700133	622,48	51,23	8,23%
	27025A02700134	658,51	65,32	9,92%
	27025A02700135	1393,14	241,22	17,31%
	27025A02700136	2049,08	426,74	20,83%
	27025A02700137	5887,01	682,99	11,60%
	27025A02700138	2210,26	213,75	9,67%
	27025A02700139	3066,18	423,98	13,83%
	27025A02700140	3839,31	485,81	12,65%
	27025A02700141	3552,13	490,83	13,82%
	27025A02700142	4424,69	341,92	7,73%
	27025A02700144	3393,23	72,29	2,13%
	27025A02700195	5737,47	2870,96	50,04%
	27025A02700196	25699,75	10027,14	39,02%
	27025A02700290	46156,08	4079,35	8,84%
	27025A02700293	5487,79	1437,52	26,19%
	27025A02700294	11602,79	987,07	8,51%
	27025A02700295	6847,78	916,97	13,39%
	27025A02700350	6717,22	661,27	9,84%
	27025A02800031	21541,05	10778,76	50,04%
	27025A02800034	412,69	412,69	100,00%
	27025A02800037	553,42	104,38	18,86%
	27025A02800040	958,20	19,33	2,02%
	27025A02800041	946,83	345,84	36,53%
	27025A02800043	999,61	282,86	28,30%
	27025A02800044	1405,59	584,52	41,59%
	27025A02800045	514,82	514,82	100,00%
	27025A02800046	235,23	235,23	100,00%
	27025A02800047	305,64	305,64	100,00%
	27025A02800048	340,81	340,81	100,00%
	27025A02800061	757,41	101,33	13,38%
	27025A02800068	355,65	62,91	17,69%



Plano Nº <b>0003A-0107</b>	Referencia Catastral	Superficie (m <sup>2</sup> )	Superficie Afectada (m <sup>2</sup> )	Porcentaxe Afectada
	27025A02800073	6024,05	24,23	0,40%
	27025A02800074	744,51	116,49	15,65%
	27025A02800075	9057,76	3168,25	34,98%
	27025A02800076	16626,08	1771,32	10,65%
	27025A02800078	2257,02	959,56	42,51%
	27025A02800079	5232,46	3207,92	61,31%
	27025A02800080	1335,74	530,53	39,72%
	27025A02800081	2091,57	854,29	40,84%
	27025A02800082	1640,31	788,94	48,10%
	27025A02800083	1904,31	967,53	50,81%
	27025A02800084	2564,49	798,41	31,13%
	27025A02800085	1509,50	710,38	47,06%
	27025A02800089	2734,32	756,33	27,66%
	27025A02800095	423,57	31,59	7,46%
	27025A02800100	3094,34	113,35	3,66%
	27025A02800103	6723,35	5545,96	82,49%
	27025A02800105	2812,79	197,23	7,01%
	27025A02800218	1195,00	495,50	41,46%
	27025A02800219	1266,63	609,02	48,08%
	27025A02800220	926,10	483,75	52,24%
	27025A02800221	1033,21	659,46	63,83%
	27025A02800222	1064,08	665,05	62,50%
	27025A02800223	952,98	508,35	53,34%
	27025A02800224	3186,49	2312,80	72,58%
	27025A02800226	136,47	136,47	100,00%
	27025A02800237	2164,07	1395,03	64,46%
	27025A02800238	2163,23	1530,97	70,77%
	27025A02800249	4303,42	2388,62	55,51%
	27025A02900001	19963,01	2781,03	13,93%
	27025A02900528	1385,58	466,10	33,64%
	27025A03000003	3179,94	289,61	9,11%
	27025A03000004	2200,94	1998,32	90,79%
	27025A03000005	877,42	877,42	100,00%
	27025A03000006	1071,76	1071,76	100,00%
	27025A03000007	27607,22	14784,86	53,55%
	27025A03000010	2583,47	1260,40	48,79%
	27025A03000011	1837,46	1704,86	92,78%
	27025A03000013	376,80	376,80	100,00%
	27025A03000014	368,07	368,07	100,00%
	27025A03000017	4254,28	782,76	18,40%
	27025A03000022	2658,24	486,55	18,30%
	27025A03000027	3698,95	2369,31	64,05%
	27025A03000031	1423,02	1423,01	100,00%
	27025A03000032	38493,76	10642,87	27,65%
	27025A03000243	807,82	805,55	99,72%

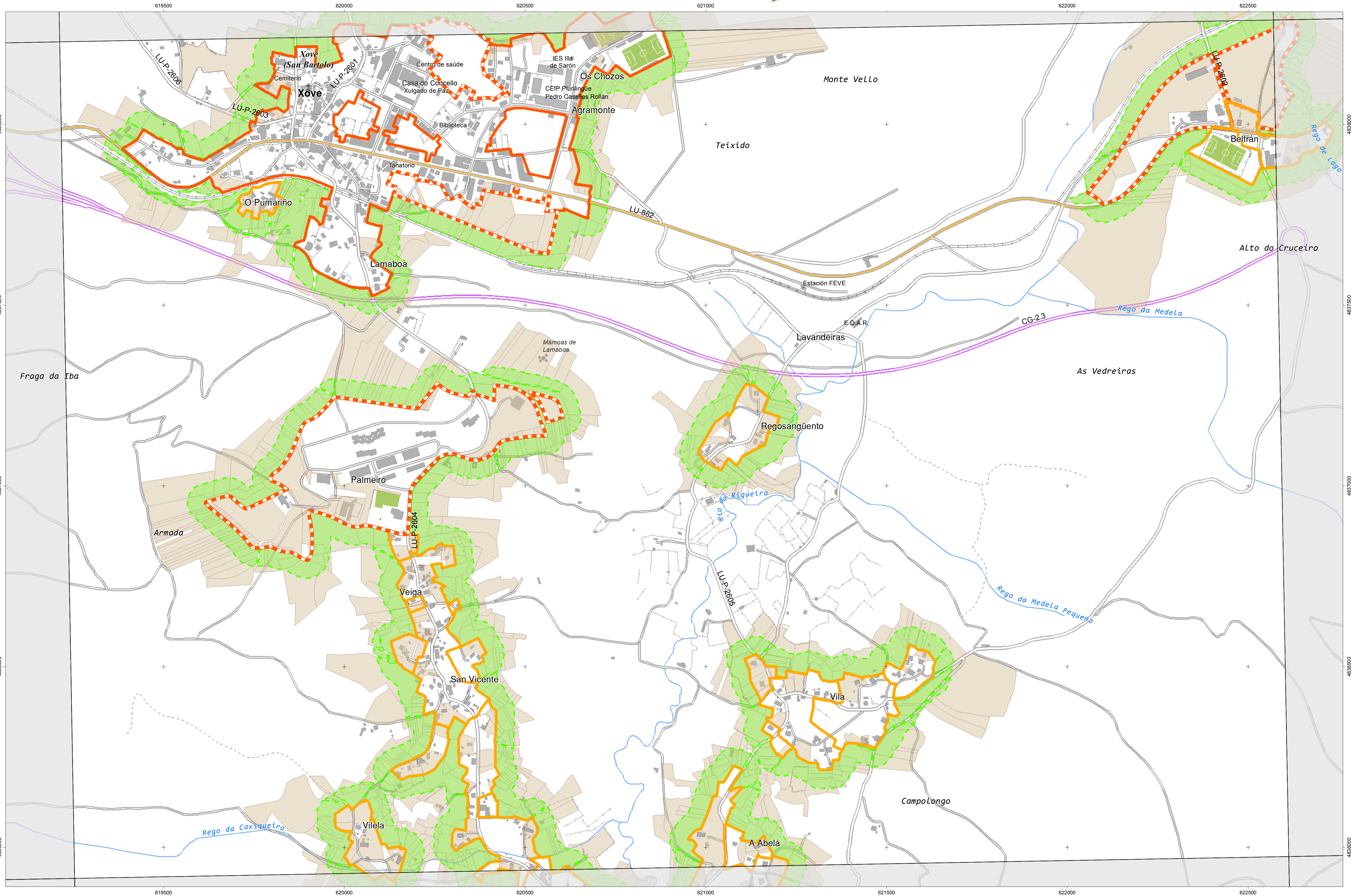
Plano Nº <b>0003A-0107</b>	Referencia Catastral	Superficie (m <sup>2</sup> )	Superficie Afectada (m <sup>2</sup> )	Porcentaxe Afectada
	27025A03000244	664,87	360,38	54,20%
	27025A03000253	705,78	317,67	45,01%
	27025A03000254	403,03	55,42	13,75%
	27025A06100028	10438,70	1963,45	18,81%
	27025A06100029	2362,39	358,27	15,17%
	27025A06100030	1669,32	1669,31	100,00%
	27025A06100031	390,73	390,73	100,00%
	27025A06100032	1285,46	1285,46	100,00%
	27025A06100033	75,14	63,47	84,46%
	27025A06100034	92,45	92,45	100,00%
	27025A06100035	154,80	154,80	100,00%
	27025A06100036	126,80	126,80	100,00%
	27025A06100037	7188,72	3911,57	54,41%
	27025A06100038	7947,26	3131,17	39,40%
	27025A06100051	1243,25	1055,07	84,86%
	27025A06100052	1049,32	891,63	84,97%
	27025A06100053	1169,79	1079,69	92,30%
	27025A06100054	357,74	62,76	17,54%
	27025A06100058	1196,19	618,39	51,70%
	27025A06100059	2719,58	2001,87	73,61%
	27025A06100061	1287,17	814,97	63,31%
	27025A06100062	1440,53	1029,38	71,46%
	27025A06100063	594,84	468,36	78,74%
	27025A06100064	558,76	398,05	71,24%
	27025A06100065	567,69	382,44	67,37%
	27025A06100066	948,25	438,24	46,22%
	27025A06100067	1619,77	118,07	7,29%
	27025A06100269	521,66	53,66	10,29%
	27025A06100291	1100,95	100,17	9,10%
	27025A06100293	564,64	501,36	88,79%
	27025A06100340	1886,15	1503,32	79,70%
	27025A06300367	8372,65	2629,06	31,40%
	27025A06300373	174,35	174,35	100,00%
	27025A06300374	101,22	101,22	100,00%
	27025A06300375	133,42	133,42	100,00%
	27025A06300376	180,85	180,85	100,00%
	27025A06300377	190,71	190,71	100,00%
	27025A06300378	192,42	192,42	100,00%
	27025A06300379	207,91	207,91	100,00%
	27025A06300380	3643,96	1594,94	43,77%
	27025A06300382	728,29	367,11	50,41%
	27025A06300383	255,21	255,21	100,00%
	27025A06300384	352,00	352,00	100,00%
	27025A06300385	253,50	253,50	100,00%
	27025A06300386	431,78	431,78	100,00%

Plano Nº <b>0003A-0107</b>	Referencia Catastral	Superficie (m <sup>2</sup> )	Superficie Afectada (m <sup>2</sup> )	Porcentaxe Afectada
	27025A06300387	336,05	336,05	100,00%
	27025A06300389	746,56	705,72	94,53%
	27025A06300390	1731,38	1652,00	95,42%
	27025A06300393	516,36	516,34	100,00%
	27025A06300398	1971,75	1440,12	73,04%
	27025A06300399	265,60	265,60	100,00%
	27025A06300400	752,08	677,66	90,10%
	27025A06300401	493,84	421,29	85,31%
	27025A06300402	1871,04	1498,46	80,09%
	27025A06300403	7999,93	1517,49	18,97%
	27025A06300404	244,83	179,70	73,40%
	27025A06300406	643,18	203,02	31,57%
	27025A06300407	725,93	724,87	99,85%
	27025A06300408	437,24	286,11	65,44%
	27025A06300409	286,59	197,69	68,98%
	27025A06300410	944,88	735,99	77,89%
	27025A06300411	1006,93	1006,93	100,00%
	27025A06300412	830,35	726,68	87,51%
	27025A06300413	984,77	918,71	93,29%
	27025A06300414	244,58	244,58	100,00%
	27025A06300415	248,07	248,06	100,00%
	27025A06300416	236,87	231,82	97,87%
	27025A06300417	158,83	146,81	92,43%
	27025A06300418	704,68	313,16	44,44%
	27025A06300420	858,54	176,65	20,58%
	27025A06300421	1589,84	510,84	32,13%
	27025A06300423	393,66	393,66	100,00%
	27025A06300424	163,67	159,14	97,23%
	27025A06300425	501,47	501,45	100,00%
	27025A06300426	437,85	437,85	100,00%
	27025A06300428	321,44	321,44	100,00%
	27025A06300429	827,07	381,28	46,10%
	27025A06300431	1283,92	1258,41	98,01%
	27025A06300432	2790,43	546,70	19,59%
	27025A06300497	1655,38	546,65	33,02%
	27025A06300498	749,66	509,07	67,91%
	27025A06300499	146,50	146,50	100,00%
	27025A06300500	100,89	100,89	100,00%
	27025A06300501	287,66	287,66	100,00%
	27025A06300502	304,36	304,36	100,00%
	27025A06300503	129,50	129,50	100,00%
	27025A06300504	279,22	279,22	100,00%
	27025A06300505	201,32	201,32	100,00%
	27025A06300506	106,41	106,41	100,00%
	27025A06300507	285,56	285,56	100,00%

Plano Nº <b>0003A-0107</b>	Referencia Catastral	Superficie (m <sup>2</sup> )	Superficie Afectada (m <sup>2</sup> )	Porcentaxe Afectada
	27025A06300508	119,20	119,20	100,00%
	27025A06300509	92,78	92,78	100,00%
	27025A06300510	106,13	106,13	100,00%
	27025A06300511	224,45	224,45	100,00%
	27025A06300512	360,19	360,19	100,00%
	27025A06300513	324,04	324,04	100,00%
	27025A06300515	218,66	10,63	4,86%
	27025A06300516	530,69	93,97	17,71%
	27025A06300517	394,75	394,75	100,00%
	27025A06300518	46,78	46,78	100,00%
	27025A06300519	4823,60	3194,77	66,23%
	27025A06300523	1282,22	1281,98	99,98%
	27025A06300526	1522,32	861,35	56,58%
	27025A06300537	53,63	53,63	100,00%
	27025A06300538	59,20	59,20	100,00%
	27025A06300539	71,75	71,75	100,00%
	27025A06300540	65,77	65,77	100,00%
	27025A06300541	65,18	65,18	100,00%
	27025A06300542	1843,30	610,64	33,13%
	27025A06300543	59,52	23,69	39,80%
	27025A06300544	87,38	87,38	100,00%
	27025A06300553	217,80	136,69	62,76%
	27025A06300554	657,26	657,26	100,00%
	27025A06300555	405,84	405,84	100,00%
	27025A06300556	371,35	371,35	100,00%
	27025A06300559	202,68	202,68	100,00%
	27025A06300560	60,13	60,13	100,00%
	27025A06300561	194,26	192,13	98,91%
	27025A06300562	1035,36	44,94	4,34%
	27025A06300564	904,64	163,82	18,11%
	27025A06300565	355,12	208,94	58,84%
	27025A06300566	548,61	369,45	67,34%
	27025A06300568	781,48	742,38	95,00%
	27025A06300569	566,79	566,79	100,00%
	27025A06300570	645,99	600,21	92,91%
	27025A06300571	558,84	558,84	100,00%
	27025A06300572	1833,09	345,61	18,85%
	27025A06300670	977,58	28,53	2,92%
	27025A06300671	607,16	513,61	84,59%
	27025A06300672	816,47	816,47	100,00%
	27025A06300721	182,26	182,26	100,00%
	27025A06300722	195,16	195,16	100,00%
	27025A06300723	270,36	240,34	88,90%
	27025A06300724	195,34	195,33	100,00%
	27025A06300725	96,14	96,14	100,00%

Plano Nº <b>0003A-0107</b>	Referencia Catastral	Superficie (m <sup>2</sup> )	Superficie Afectada (m <sup>2</sup> )	Porcentaxe Afectada
	27025A06300726	178,01	79,73	44,79%
	27025A06300727	119,78	34,92	29,15%
	27025A06300732	1721,45	346,26	20,11%
	27025A06300772	5362,85	65,08	1,21%
	27025A06300773	5783,17	4511,77	78,02%
	27025A06300791	2273,38	270,92	11,92%
	27025A06300792	450,03	56,66	12,59%
	27025A06300793	713,79	711,72	99,71%
	27025A06300801	1088,60	129,99	11,94%
	27025A06300802	129,70	129,70	100,00%
	27025A06300805	701,18	587,35	83,77%
	27025A06300810	155,99	155,69	99,81%
	27025A06300811	968,20	508,44	52,51%
	27025A06300812	815,69	238,89	29,29%
	27025A06300814	164,75	164,74	100,00%
	27025A06300817	179,68	38,30	21,32%
	27025A06300821	253,49	253,49	100,00%
	27025A06300822	287,14	287,12	99,99%
	27025A06300841	381,24	120,58	31,63%
	27025A06900001	343,19	224,37	65,38%
	27025A06900002	390,78	205,04	52,47%
	27025A06900003	491,05	207,68	42,29%
	27025A06900004	382,07	110,66	28,96%
	27025A06900023	5071,23	3026,15	59,67%
	27025A06900024	3963,42	368,52	9,30%
	27025A06900029	939,19	6,60	0,70%
	27025A06900030	478,49	240,83	50,33%
	27025A06900031	453,69	438,37	96,62%
	27025A06900032	215,24	215,24	100,00%
	27025A06900033	744,92	744,92	100,00%
	27025A06900034	684,64	684,63	100,00%
	27025A06900035	1796,92	1790,38	99,64%
	27025A06900038	4136,91	1316,65	31,83%
	27025A06900040	711,72	67,85	9,53%
	27025A06900041	881,23	863,53	97,99%
	27025A06900042	1177,82	1177,57	99,98%
	27025A06900051	917,28	917,26	100,00%
	27025A06900052	2200,72	2193,89	99,69%
	27025A06900062	3395,18	2753,43	81,10%
	27025A06900063	1043,11	1043,11	100,00%
	27025A06900064	518,03	516,97	99,80%
	27025A06900065	738,58	729,93	98,83%
	27025A06900066	815,19	815,19	100,00%
	27025A06900067	1755,27	1753,72	99,91%
	27025A06900068	446,29	446,29	100,00%

Plano Nº <b>0003A-0107</b>	Referencia Catastral	Superficie (m <sup>2</sup> )	Superficie Afectada (m <sup>2</sup> )	Porcentaje Afectada
	27025A06900069	726,13	726,05	99,99%
	27025A06900070	803,51	803,51	100,00%
	27025A06900071	697,03	696,94	99,99%
	27025A06900072	1227,27	1227,06	99,98%
	27025A06900074	3245,00	1147,42	35,36%
	27025A06900075	472,84	472,84	100,00%
	27025A06900079	1072,37	1071,73	99,94%
	27025A06900080	942,32	940,97	99,86%
	27025A06900081	2919,02	2167,94	74,27%
	27025A06900082	246,04	246,04	100,00%
	27025A06900083	515,00	428,14	83,13%
	27025A06900084	539,79	366,74	67,94%
	27025A06900085	333,89	125,29	37,52%
	27025A06900086	1523,91	883,85	58,00%
	27025A06900089	9383,08	633,98	6,76%
	27025A06900090	24738,74	3740,43	15,12%
	27025A06900091	1263,09	1250,22	98,98%
	27025A06900093	462,01	462,01	100,00%
	27025A06900102	1215,02	1215,02	100,00%
	27025A06900104	526,64	526,64	100,00%
	27025A06900105	626,04	626,04	100,00%
	27025A06900106	784,37	766,52	97,72%
	27025A06900107	995,09	712,94	71,65%
	27025A06900144	19981,27	6690,34	33,48%
	27025A06900148	2864,39	418,97	14,63%
	27025A06900151	352,85	352,85	100,00%
	27025A06900152	376,63	308,84	82,00%
	27025A06900153	500,19	32,58	6,51%
	27025A06900155	4882,51	388,14	7,95%
	27025A06900159	1368,46	357,25	26,11%
	27025A06900160	1358,16	1358,17	100,00%
	27025A06900161	1400,76	986,16	70,40%
	27025A06900165	6319,07	358,92	5,68%
	27025A06900166	6319,02	4678,99	74,05%
	27025A06900167	5299,23	2366,09	44,65%
	3398077PJ2339N	809319,54	103784,27	12,82%
	A00107100PJ24A	18,97	18,97	100,00%
	A00203500PJ23G	812,52	319,21	39,29%
	A00303900PJ23G	31,00	31,00	100,00%
	A00304300PJ23G	201,64	201,64	100,00%
	F00301400PJ13H	17,65	17,65	100,00%



### CARTOGRAFÍA DAS FAIXAS SECUNDARIAS DE XESTIÓN DE BIOMASA

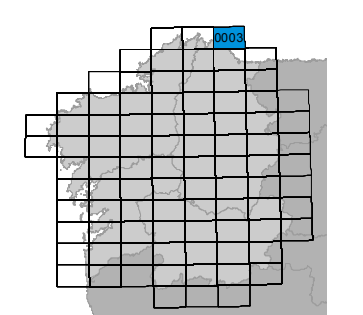
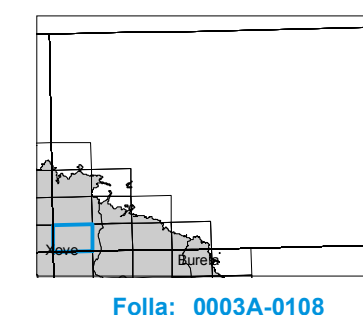
- Parcelas afectadas
- Faixa Protección 50m
- Delimitación Automática
- Solo de Nucleo Rural
- Solo Urbano
- Solo Urbanizable

#### Parcelas afectadas por faixas de 50 metros entorno a núcleos

Coordenadas das esquinas da folla

UTM ED50 Fuso 29		Xeográficas ETRS89		
X	Y	Longitude	Latitude	
1	619337,3	4838441,6	-7,31:15,0	43:41:15,0
2	622895,5	4838502,4	-7,28:45,0	43:41:15,0
3	622737,9	4836188,5	-7,28:45,0	43:40:00,0
4	619378,6	4836127,8	-7,31:15,0	43:40:00,0

Proxección U.T.M. Fuso 29  
Elixeción CRS89  
Sistema de referencia ETRS89



Folla: 0003A-0108

Plano Nº <b>0003A-0108</b>	Referencia Catastral	Superficie (m <sup>2</sup> )	Superficie Afectada (m <sup>2</sup> )	Porcentaxe Afectada
	0083001PJ2308S	1034,53	85,38	8,25%
	0083008PJ2308S	761,33	621,92	81,69%
	0285002PJ2308N	448,41	21,52	4,80%
	0380031PJ2308S	660,00	99,29	15,04%
	0380032PJ2308S	455,13	261,71	57,50%
	0380033PJ2308S	933,31	621,92	66,64%
	0380034PJ2308S	124,20	124,20	100,00%
	0380035PJ2308S	141,77	141,00	99,46%
	0380036PJ2308S	133,03	128,64	96,70%
	0380037PJ2308S	162,50	151,25	93,08%
	0380038PJ2308S	171,48	153,21	89,35%
	0380039PJ2308S	223,23	194,30	87,04%
	0380040PJ2308S	292,81	244,27	83,42%
	0380041PJ2308S	1905,81	1208,41	63,41%
	0483006PJ2308S	976,44	22,30	2,28%
	0680000PJ2308S	5423,94	4082,96	75,28%
	0680003PJ2308S	3113,44	315,01	10,12%
	0680004PJ2308S	8238,52	87,05	1,06%
	0680010PJ2308S	770,49	770,48	100,00%
	0680011PJ2308S	1635,68	712,98	43,59%
	0680012PJ2308S	1931,74	921,06	47,68%
	0680013PJ2308S	3607,13	3205,66	88,87%
	0680014PJ2308S	1487,13	1487,13	100,00%
	0680019PJ2308S	8182,06	6784,72	82,92%
	0680020PJ2308S	1959,77	899,29	45,89%
	0680022PJ2308S	3768,17	176,16	4,67%
	06800A0PJ2308S	560,41	229,85	41,01%
	06800A1PJ2308S	585,69	357,66	61,07%
	06800A2PJ2308S	9224,75	2326,76	25,22%
	06800A3PJ2308S	560,41	161,40	28,80%
	0681001PJ2308S	405,93	20,93	5,16%
	0681002PJ2308S	533,13	89,78	16,84%
	0681003PJ2308S	447,98	28,95	6,46%
	0683108PJ2308S	634,07	70,61	11,14%
	0782002PJ2308S	356,89	54,03	15,14%
	0782003PJ2308S	362,33	59,78	16,50%
	0782004PJ2308S	649,86	649,86	100,00%
	0782005PJ2308S	790,17	770,55	97,52%
	0782029PJ2308S	110,13	82,70	75,09%
	27025A02200220	1240,16	887,45	71,56%
	27025A02200221	680,12	369,88	54,38%
	27025A02200222	302,11	302,11	100,00%
	27025A02200223	407,10	407,10	100,00%
	27025A02200224	6863,43	1248,20	18,19%
	27025A02200232	1401,64	1401,65	100,00%



Plano Nº <b>0003A-0108</b>	Referencia Catastral	Superficie (m <sup>2</sup> )	Superficie Afectada (m <sup>2</sup> )	Porcentaxe Afectada
	27025A02200233	1327,67	1094,01	82,40%
	27025A02200235	246,42	246,42	100,00%
	27025A02200236	3974,59	1240,78	31,22%
	27025A02200238	5388,09	3245,11	60,23%
	27025A02200242	3349,92	2709,90	80,89%
	27025A02200245	5317,32	4980,25	93,66%
	27025A02200261	4424,09	1716,21	38,79%
	27025A02300040	2915,81	664,91	22,80%
	27025A02300063	2379,54	2217,44	93,19%
	27025A02300066	47,31	15,47	32,70%
	27025A02300067	945,66	935,75	98,95%
	27025A02300068	2347,48	2152,59	91,70%
	27025A02300069	2694,34	2088,68	77,52%
	27025A02300108	32609,05	11994,86	36,78%
	27025A02300144	1153,65	12,05	1,04%
	27025A02300146	2930,96	1861,00	63,49%
	27025A02300147	108,62	108,62	100,00%
	27025A02300148	403,15	403,15	100,00%
	27025A02300149	810,87	807,88	99,63%
	27025A02300151	123,06	123,05	100,00%
	27025A02300152	175,23	174,22	99,42%
	27025A02300155	1042,88	546,13	52,37%
	27025A02300156	1817,61	1817,61	100,00%
	27025A02300158	397,28	351,55	88,49%
	27025A02300159	1248,44	67,88	5,44%
	27025A02300160	922,26	892,56	96,78%
	27025A02300462	1730,76	197,46	11,41%
	27025A02300492	1027,12	391,49	38,12%
	27025A02500038	481,08	473,76	98,48%
	27025A02500042	847,94	751,18	88,59%
	27025A02500043	546,18	454,13	83,15%
	27025A02600156	1187,03	454,99	38,33%
	27025A02600438	31454,62	16142,36	51,32%
	27025A02600451	9786,16	169,25	1,73%
	27025A02600843	1302,98	638,96	49,04%
	27025A02700002	443,66	443,66	100,00%
	27025A02700004	547,62	547,62	100,00%
	27025A02700005	363,50	363,50	100,00%
	27025A02700006	202,14	202,14	100,00%
	27025A02700009	255,78	255,79	100,00%
	27025A02700010	310,75	310,75	100,00%
	27025A02700011	1478,89	1163,53	78,68%
	27025A02700012	533,13	219,28	41,13%
	27025A02700014	467,32	467,32	100,00%
	27025A02700015	410,12	253,02	61,70%

Plano Nº <b>0003A-0108</b>	Referencia Catastral	Superficie (m <sup>2</sup> )	Superficie Afectada (m <sup>2</sup> )	Porcentaxe Afectada
	27025A02700016	977,12	726,34	74,33%
	27025A02700018	405,65	405,64	100,00%
	27025A02700020	3540,39	1522,40	43,00%
	27025A02700021	354,40	354,40	100,00%
	27025A02700022	322,97	322,97	100,00%
	27025A02700023	1285,32	58,73	4,57%
	27025A02700024	460,68	358,32	77,78%
	27025A02700027	4365,35	247,74	5,68%
	27025A02700028	2123,41	68,91	3,25%
	27025A02700029	1202,14	1202,14	100,00%
	27025A02700031	933,16	933,16	100,00%
	27025A02700068	1926,80	1926,44	99,98%
	27025A02700069	1157,59	861,82	74,45%
	27025A02700071	586,66	226,27	38,57%
	27025A02700081	770,06	770,06	100,00%
	27025A02700082	564,15	563,70	99,92%
	27025A02700083	2654,35	1528,56	57,59%
	27025A02700097	10910,85	5237,27	48,00%
	27025A02700283	688,45	688,45	100,00%
	27025A02700284	1234,26	1232,51	99,86%
	27025A02700285	762,85	515,92	67,63%
	27025A02700286	2131,40	1397,13	65,55%
	27025A02700289	4323,30	4180,74	96,70%
	27025A02700290	46156,08	4079,35	8,84%
	27025A02700293	5487,79	1437,52	26,19%
	27025A02700294	11602,79	987,07	8,51%
	27025A02700295	6847,78	916,97	13,39%
	27025A02700296	17026,56	1797,14	10,55%
	27025A02700297	3672,88	239,49	6,52%
	27025A02700298	2143,31	213,24	9,95%
	27025A02700312	2293,59	292,42	12,75%
	27025A02700319	2187,87	1629,77	74,49%
	27025A02700411	160,51	160,51	100,00%
	27025A02700416	914,03	464,45	50,81%
	27025A02700420	1246,35	1230,35	98,72%
	27025A02700429	189,68	189,68	100,00%
	27025A02700430	33494,63	10019,19	29,91%
	27025A02700433	5111,68	3416,28	66,83%
	27025A03000027	3698,95	2369,31	64,05%
	27025A03000028	120,62	120,62	100,00%
	27025A03000031	1423,02	1423,01	100,00%
	27025A03000032	38493,76	10642,87	27,65%
	27025A03000223	585,64	58,03	9,91%
	27025A03000224	1107,44	567,66	51,26%
	27025A03000226	588,24	249,91	42,48%

Plano Nº <b>0003A-0108</b>	Referencia Catastral	Superficie (m <sup>2</sup> )	Superficie Afectada (m <sup>2</sup> )	Porcentaxe Afectada
	27025A03000227	738,62	3,38	0,46%
	27025A03000237	2877,98	2877,30	99,98%
	27025A03000241	8120,99	2306,85	28,41%
	27025A03000245	3642,41	565,77	15,53%
	27025A03100028	3255,95	427,52	13,13%
	27025A03100029	3190,30	3156,72	98,95%
	27025A03200125	3811,20	279,41	7,33%
	27025A03200126	4568,26	4518,37	98,91%
	27025A03200127	4093,09	4093,09	100,00%
	27025A03200134	666,22	269,55	40,46%
	27025A03200135	436,49	436,49	100,00%
	27025A03200136	334,52	334,52	100,00%
	27025A03200149	2770,92	1783,73	64,37%
	27025A03200150	2108,92	2106,58	99,89%
	27025A03300126	6318,53	6317,60	99,99%
	27025A03300127	1404,47	1161,07	82,67%
	27025A03300128	1533,42	983,23	64,12%
	27025A03300129	3073,90	1715,92	55,82%
	27025A03300130	1892,33	975,34	51,54%
	27025A03300131	1098,73	530,28	48,26%
	27025A03300132	66628,75	5052,32	7,58%
	27025A03300137	9176,27	4987,44	54,35%
	27025A03300181	4259,21	590,67	13,87%
	27025A03300235	1687,96	812,28	48,12%
	27025A03400010	812,41	465,61	57,31%
	27025A03400011	1467,28	1320,91	90,02%
	27025A03400012	1135,26	1098,00	96,72%
	27025A03400020	2119,34	819,90	38,69%
	27025A03400023	200,02	54,58	27,29%
	27025A03400024	503,17	455,76	90,58%
	27025A03400025	1961,52	1693,20	86,32%
	27025A03400027	899,48	340,98	37,91%
	27025A03400028	1274,04	307,97	24,17%
	27025A03400040	114,06	113,63	99,62%
	27025A03400041	230,61	230,61	100,00%
	27025A03400042	82,87	82,87	100,00%
	27025A03400043	698,07	698,07	100,00%
	27025A03400044	568,22	448,76	78,98%
	27025A03400045	607,33	25,72	4,24%
	27025A03400187	2926,23	2764,93	94,49%
	27025A03400188	990,89	989,61	99,87%
	27025A03400190	1707,71	1707,13	99,97%
	27025A03400191	487,71	487,72	100,00%
	27025A03400192	529,27	501,30	94,72%
	27025A03400194	6359,34	4380,73	68,89%

Plano Nº <b>0003A-0108</b>	Referencia Catastral	Superficie (m <sup>2</sup> )	Superficie Afectada (m <sup>2</sup> )	Porcentaxe Afectada
	27025A03400200	2556,67	1472,65	57,60%
	27025A03400201	2723,66	843,63	30,97%
	27025A03400202	688,75	93,72	13,61%
	27025A03400203	1339,71	7,95	0,59%
	27025A03400213	622,16	323,10	51,93%
	27025A03400214	1379,87	30,71	2,23%
	27025A03400291	479,96	477,79	99,55%
	27025A03400292	463,30	463,30	100,00%
	27025A03400293	1178,65	924,45	78,43%
	27025A03400295	447,06	271,61	60,75%
	27025A03400296	570,53	223,11	39,11%
	27025A03400297	347,40	104,79	30,16%
	27025A03400298	384,75	35,81	9,31%
	27025A03400303	1708,46	271,74	15,91%
	27025A03400305	3283,95	1133,93	34,53%
	27025A03400308	495,47	481,97	97,27%
	27025A03400309	1604,34	1603,56	99,95%
	27025A03400312	264,65	264,65	100,00%
	27025A03400315	1140,30	84,12	7,38%
	27025A03400318	991,52	991,51	100,00%
	27025A03400319	1433,27	891,79	62,22%
	27025A03400320	5225,85	3716,53	71,12%
	27025A03400321	2217,91	2217,91	100,00%
	27025A03400322	2300,00	1273,13	55,35%
	27025A03400323	611,63	507,09	82,91%
	27025A03400325	5579,24	529,10	9,48%
	27025A03400327	1061,91	1061,91	100,00%
	27025A03400328	1727,09	911,55	52,78%
	27025A03400331	7531,94	167,05	2,22%
	27025A03400332	527,39	527,39	100,00%
	27025A03400333	1685,97	1370,15	81,27%
	27025A03400334	1201,93	762,43	63,43%
	27025A03400335	977,68	681,49	69,70%
	27025A03400336	1418,91	1415,49	99,76%
	27025A03400337	897,44	212,76	23,71%
	27025A03400338	617,78	617,78	100,00%
	27025A03400339	416,75	416,75	100,00%
	27025A03400340	360,87	360,87	100,00%
	27025A03400341	248,37	244,80	98,56%
	27025A03400485	526,68	526,07	99,89%
	27025A03400486	444,67	444,67	100,00%
	27025A03400487	297,83	297,83	100,00%
	27025A03400488	4848,11	261,15	5,39%
	27025A03400501	458,02	458,02	100,00%
	27025A03400503	1493,43	626,05	41,92%

Plano Nº <b>0003A-0108</b>	Referencia Catastral	Superficie (m <sup>2</sup> )	Superficie Afectada (m <sup>2</sup> )	Porcentaxe Afectada
	27025A03400519	122,44	113,65	92,82%
	27025A03400554	285,98	285,98	100,00%
	27025A03400555	1456,67	1173,96	80,59%
	27025A03400557	4938,45	1487,47	30,12%
	27025A03400558	3450,19	3066,43	88,88%
	27025A03400559	1474,66	661,26	44,84%
	27025A03400562	6617,26	726,78	10,98%
	27025A03400573	3141,51	7,06	0,22%
	27025A03400574	1533,48	1516,66	98,90%
	27025A03400575	1551,68	1473,89	94,99%
	27025A03400577	1445,73	1445,73	100,00%
	27025A03500073	2301,10	1799,92	78,22%
	27025A03500074	2556,08	2556,08	100,00%
	27025A03500104	1329,51	1309,00	98,46%
	27025A03500105	336,16	333,11	99,09%
	27025A03500106	947,43	947,43	100,00%
	27025A03500107	2841,96	2367,31	83,30%
	27025A03500108	278,69	278,40	99,89%
	27025A03500111	4072,61	1898,59	46,62%
	27025A03500112	984,32	796,68	80,94%
	27025A03500113	509,53	509,53	100,00%
	27025A03500114	958,97	958,97	100,00%
	27025A03500115	1692,47	112,69	6,66%
	27025A03500116	143,48	125,39	87,40%
	27025A03500117	6101,27	1079,04	17,69%
	27025A03500118	379,27	378,92	99,91%
	27025A03500120	125,98	23,32	18,51%
	27025A03500165	8758,92	2761,85	31,53%
	27025A03500169	6527,81	1749,93	26,81%
	27025A03500170	5458,51	1352,72	24,78%
	27025A03500171	5169,98	948,92	18,35%
	27025A03500172	2681,87	222,60	8,30%
	27025A03500212	2138,63	1968,23	92,03%
	27025A03500216	1652,15	385,65	23,34%
	27025A03500218	859,83	859,83	100,00%
	27025A03500219	347,48	324,52	93,39%
	27025A03500220	519,06	519,06	100,00%
	27025A03500221	608,79	583,28	95,81%
	27025A03500225	1806,16	1596,11	88,37%
	27025A03500226	4018,57	4002,42	99,60%
	27025A03500227	22741,06	1905,34	8,38%
	27025A03500228	1985,43	1693,07	85,27%
	27025A03500229	857,46	655,45	76,44%
	27025A03500230	791,86	583,02	73,63%
	27025A03500231	2080,12	1444,36	69,44%

Plano Nº <b>0003A-0108</b>	Referencia Catastral	Superficie (m <sup>2</sup> )	Superficie Afectada (m <sup>2</sup> )	Porcentaxe Afectada
	27025A03500232	679,69	437,27	64,33%
	27025A03500233	869,80	626,83	72,07%
	27025A03500234	563,28	563,28	100,00%
	27025A03500235	426,16	426,16	100,00%
	27025A03500236	433,79	433,78	100,00%
	27025A03500237	844,44	844,44	100,00%
	27025A03500238	497,28	480,76	96,68%
	27025A03500239	536,21	416,13	77,60%
	27025A03500240	209,06	149,27	71,40%
	27025A03500241	300,30	224,65	74,81%
	27025A03500242	511,42	389,22	76,10%
	27025A03500244	374,89	38,74	10,33%
	27025A03500245	595,86	235,04	39,45%
	27025A03500246	695,52	380,69	54,73%
	27025A03500247	857,88	520,65	60,69%
	27025A03500248	1168,95	96,38	8,24%
	27025A03500249	55,65	35,90	64,51%
	27025A03500250	73,55	52,42	71,27%
	27025A03500251	74,05	66,60	89,94%
	27025A03500252	84,93	84,86	99,93%
	27025A03500253	91,16	91,16	100,00%
	27025A03500254	264,36	248,34	93,94%
	27025A03500255	1241,33	443,63	35,74%
	27025A03500256	1154,25	12,17	1,05%
	27025A03500291	1214,71	647,35	53,29%
	27025A03500292	254,82	254,82	100,00%
	27025A03500293	432,03	432,03	100,00%
	27025A03500313	3068,34	1813,77	59,11%
	27025A03500314	4186,40	192,74	4,60%
	27025A03500316	1045,80	403,24	38,56%
	27025A03500317	1191,44	641,53	53,85%
	27025A03500318	1103,04	645,36	58,51%
	27025A03500319	1162,88	685,20	58,92%
	27025A03500320	4693,33	2062,58	43,95%
	27025A03500323	5169,52	1751,70	33,89%
	27025A03500324	7588,86	2304,88	30,37%
	27025A03500338	2754,86	2244,78	81,48%
	27025A03500341	1817,21	291,82	16,06%
	27025A03500342	2793,37	1326,00	47,47%
	27025A03500343	2067,47	362,93	17,55%
	27025A03500350	762,11	262,43	34,43%
	27025A03500351	1836,69	1836,69	100,00%
	27025A03500354	151,52	141,04	93,09%
	27025A03500358	1086,31	1086,12	99,98%
	27025A03500361	610,16	601,02	98,50%

Plano Nº <b>0003A-0108</b>	Referencia Catastral	Superficie (m <sup>2</sup> )	Superficie Afectada (m <sup>2</sup> )	Porcentaxe Afectada
	27025A03500362	488,23	445,37	91,22%
	27025A03500363	418,15	347,59	83,13%
	27025A03500364	1485,55	249,35	16,78%
	27025A03500372	458,07	11,08	2,42%
	27025A03500373	498,08	44,37	8,91%
	27025A03500374	3235,13	42,87	1,33%
	27025A03500401	2029,00	454,08	22,38%
	27025A03500402	659,39	285,02	43,22%
	27025A03500403	773,06	594,15	76,86%
	27025A03500443	1647,87	244,17	14,82%
	27025A03500444	372,09	355,77	95,62%
	27025A03500446	2164,00	820,30	37,91%
	27025A03500447	2383,58	1892,28	79,39%
	27025A03500448	3453,49	820,05	23,75%
	27025A03500449	2175,20	816,35	37,53%
	27025A03500454	687,01	426,48	62,08%
	27025A03600016	198,15	129,18	65,19%
	27025A03600017	962,81	462,99	48,09%
	27025A03600019	198,09	198,09	100,00%
	27025A03600020	233,59	233,59	100,00%
	27025A03600021	1068,32	1068,32	100,00%
	27025A03600023	254,29	254,29	100,00%
	27025A03600024	853,53	853,53	100,00%
	27025A03600027	225,78	225,78	100,00%
	27025A03600028	185,36	185,36	100,00%
	27025A03600030	1062,56	521,18	49,05%
	27025A03600031	450,68	374,82	83,17%
	27025A03600032	351,54	320,46	91,16%
	27025A03600033	353,99	353,99	100,00%
	27025A03600034	352,29	352,29	100,00%
	27025A03600035	228,27	228,27	100,00%
	27025A03600036	573,16	448,38	78,23%
	27025A03600037	937,19	937,19	100,00%
	27025A03600038	281,05	281,05	100,00%
	27025A03600039	108,83	108,39	99,60%
	27025A03600040	2052,58	1586,20	77,28%
	27025A03600055	721,14	721,14	100,00%
	27025A03600056	8052,58	7272,62	90,31%
	27025A03600057	166,10	166,10	100,00%
	27025A03600058	578,28	578,28	100,00%
	27025A03600059	257,58	257,58	100,00%
	27025A03600060	1033,72	750,31	72,58%
	27025A03600061	295,96	146,61	49,54%
	27025A03600069	480,04	480,04	100,00%
	27025A03600072	5798,74	3841,90	66,25%

Plano Nº <b>0003A-0108</b>	Referencia Catastral	Superficie (m <sup>2</sup> )	Superficie Afectada (m <sup>2</sup> )	Porcentaxe Afectada
	27025A03700009	10637,89	6611,34	62,15%
	27025A03700012	3301,26	1019,03	30,87%
	27025A03700013	616,45	616,45	100,00%
	27025A03700019	3284,61	1043,76	31,78%
	27025A03700020	10348,82	1613,28	15,59%
	27025A03700021	2808,00	848,08	30,20%
	27025A03700023	1262,95	408,61	32,35%
	27025A03700025	1740,60	585,98	33,67%
	27025A03700027	1878,32	637,93	33,96%
	27025A03700028	1401,30	518,21	36,98%
	27025A03700031	4211,13	1489,21	35,36%
	27025A03700035	5143,33	2235,10	43,46%
	27025A03700038	3202,28	2871,64	89,68%
	27025A03700041	2196,35	469,63	21,38%
	27025A03700042	1368,43	1283,80	93,82%
	27025A03700043	1078,76	661,74	61,34%
	27025A03700044	764,58	504,36	65,97%
	27025A03700045	715,50	417,30	58,32%
	27025A03700046	491,03	115,51	23,52%
	27025A03700047	869,93	6,66	0,77%
	27025A03700048	5913,57	4268,42	72,18%
	27025A03700049	819,64	790,25	96,41%
	27025A03700050	2093,14	1933,96	92,39%
	27025A03700051	844,15	730,52	86,54%
	27025A03700052	677,00	600,01	88,63%
	27025A03700053	1003,05	929,66	92,68%
	27025A03700054	2252,04	1829,69	81,25%
	27025A03700055	1061,29	784,94	73,96%
	27025A03700056	740,94	490,27	66,17%
	27025A03700057	3598,84	1938,79	53,87%
	27025A03700058	1245,56	630,74	50,64%
	27025A03700059	781,72	380,99	48,74%
	27025A03700060	5064,83	49,53	0,98%
	27025A03700087	5924,69	2540,05	42,87%
	27025A03700091	353,31	149,63	42,35%
	27025A03700092	139,77	139,77	100,00%
	27025A03700093	80,76	80,76	100,00%
	27025A03700096	249,47	249,47	100,00%
	27025A03700097	493,84	406,88	82,39%
	27025A03700102	1294,23	711,29	54,96%
	27025A03700109	457,28	457,28	100,00%
	27025A03700110	411,59	35,10	8,53%
	27025A03700111	696,38	196,03	28,15%
	27025A03700112	270,71	235,18	86,87%
	27025A03700114	1868,24	39,68	2,12%



Plano Nº <b>0003A-0108</b>	Referencia Catastral	Superficie (m <sup>2</sup> )	Superficie Afectada (m <sup>2</sup> )	Porcentaxe Afectada
	27025A03700121	4069,07	88,95	2,19%
	27025A03700123	1868,69	914,98	48,96%
	27025A03700124	3527,65	3464,83	98,22%
	27025A03700125	2143,73	1666,57	77,74%
	27025A03700129	2938,73	788,01	26,81%
	27025A03700130	1136,50	250,31	22,02%
	27025A03700132	4039,94	1089,43	26,97%
	27025A03700135	6428,11	1812,24	28,19%
	27025A03700143	458,59	99,83	21,77%
	27025A03700144	483,88	351,64	72,67%
	27025A03700145	1067,16	983,51	92,16%
	27025A03700148	556,10	341,39	61,39%
	27025A03700149	663,03	663,03	100,00%
	27025A03700150	12811,89	8722,75	68,08%
	27025A03700171	4116,36	146,37	3,56%
	27025A03700172	11629,47	3418,78	29,40%
	27025A03700173	7013,14	32,61	0,47%
	27025A03700174	4203,97	2498,04	59,42%
	27025A03700175	535,30	404,53	75,57%
	27025A03700176	1013,20	831,78	82,09%
	27025A03700199	3731,52	33,93	0,91%
	27025A03700200	2800,83	930,28	33,21%
	27025A03700201	3090,51	1090,31	35,28%
	27025A03700202	1309,30	390,97	29,86%
	27025A03700203	2487,75	802,89	32,27%
	27025A03700204	2669,15	525,27	19,68%
	27025A03700205	1981,68	487,88	24,62%
	27025A03700206	2147,17	487,58	22,71%
	27025A03700207	2300,12	523,69	22,77%
	27025A03700208	2362,63	562,02	23,79%
	27025A03700209	4861,02	1203,69	24,76%
	27025A03700210	1651,16	440,89	26,70%
	27025A03700211	847,85	440,10	51,91%
	27025A03700213	1285,82	372,14	28,94%
	27025A03700214	1611,62	422,51	26,22%
	27025A03700215	3460,94	662,92	19,15%
	27025A03700216	1474,98	396,88	26,91%
	27025A03700217	1086,50	306,38	28,20%
	27025A03700218	7366,56	2097,06	28,47%
	27025A03700219	17038,97	3589,93	21,07%
	27025A03700220	1249,44	1201,44	96,16%
	27025A03700221	1928,37	1928,37	100,00%
	27025A03700222	1614,95	1209,09	74,87%
	27025A03700223	4473,54	1759,78	39,34%
	27025A03700289	3208,15	483,52	15,07%

Plano Nº <b>0003A-0108</b>	Referencia Catastral	Superficie (m <sup>2</sup> )	Superficie Afectada (m <sup>2</sup> )	Porcentaxe Afectada
	27025A03700291	2155,13	1164,58	54,04%
	27025A03700293	1606,96	1037,93	64,59%
	27025A03700294	1743,66	883,38	50,66%
	27025A03700298	8710,59	1748,43	20,07%
	27025A03700304	1935,08	679,39	35,11%
	27025A03700312	2184,74	1829,21	83,73%
	27025A03700318	1486,51	613,83	41,29%
	27025A03700320	2702,01	462,00	17,10%
	27025A03700321	1350,55	1349,03	99,89%
	27025A03700345	3684,73	1025,21	27,82%
	27025A03700364	22430,12	6961,40	31,04%
	27025A03700365	7172,95	115,27	1,61%
	27025A03700367	268,23	248,39	92,60%
	27025A03700368	350,26	308,86	88,18%
	27025A03700369	301,58	301,58	100,00%
	27025A03700370	556,03	556,03	100,00%
	27025A03700371	375,43	375,43	100,00%
	27025A03700372	547,51	547,51	100,00%
	27025A03700373	186,42	186,42	100,00%
	27025A03700374	178,62	178,62	100,00%
	27025A03700389	2402,14	1940,40	80,78%
	27025A03700390	9225,09	223,15	2,42%
	27025A03700393	2049,88	2012,00	98,15%
	27025A03700394	12709,09	2112,09	16,62%
	27025A03800013	1048,58	1048,58	100,00%
	27025A03800017	1153,84	1114,00	96,55%
	27025A03800018	1097,65	634,31	57,79%
	27025A03800020	266,62	172,17	64,57%
	27025A03800022	125,15	125,15	100,00%
	27025A03800023	6676,46	4128,92	61,84%
	27025A03800028	230,10	210,34	91,41%
	27025A03800029	1825,90	1825,90	100,00%
	27025A03800030	1063,29	1002,73	94,30%
	27025A03800031	243,78	41,16	16,88%
	27025A03800032	901,14	162,55	18,04%
	27025A03800033	1948,44	9,40	0,48%
	27025A03800042	412,69	85,44	20,70%
	27025A03800053	3149,37	26,62	0,85%
	27025A03800056	2047,39	1021,49	49,89%
	27025A03800057	8010,20	508,88	6,35%
	27025A03800058	70,74	70,74	100,00%
	27025A03800059	434,00	69,84	16,09%
	27025A03800060	67,49	67,49	100,00%
	27025A03800061	802,45	68,06	8,48%
	27025A03800062	143,20	143,20	100,00%

Plano Nº <b>0003A-0108</b>	Referencia Catastral	Superficie (m <sup>2</sup> )	Superficie Afectada (m <sup>2</sup> )	Porcentaxe Afectada
	27025A03800063	392,24	83,70	21,34%
	27025A03800064	321,88	321,88	100,00%
	27025A03800066	462,33	462,33	100,00%
	27025A03800067	653,36	105,33	16,12%
	27025A03800068	618,34	80,27	12,98%
	27025A03800069	749,84	54,45	7,26%
	27025A03800464	1141,14	121,59	10,66%
	27025A03800469	5783,26	256,12	4,43%
	27025A03800470	1211,36	779,95	64,39%
	27025A03800471	1261,19	1014,82	80,47%
	27025A03800486	495,53	495,53	100,00%
	27025A03800533	380,02	379,97	99,99%
	27025A03800534	114,73	90,15	78,57%
	27025A03800536	188,77	188,77	100,00%
	27025A03800548	450,22	166,88	37,07%
	27025A03800551	578,64	578,64	100,00%
	27025A03800552	345,38	329,39	95,37%
	27025A03800553	361,23	361,23	100,00%
	27025A03800554	468,07	468,06	100,00%
	27025A03800555	652,80	172,18	26,38%
	27025A03800565	3574,10	711,21	19,90%
	27025A03800566	397,78	397,78	100,00%
	27025A04200001	315,81	160,46	50,81%
	27025A04200002	290,58	290,58	100,00%
	27025A04200003	124,04	124,04	100,00%
	27025A04200004	236,82	236,82	100,00%
	27025A04200005	1489,24	1484,06	99,65%
	27025A04200006	893,04	892,44	99,93%
	27025A04200007	215,12	215,12	100,00%
	27025A04200008	108,34	108,34	100,00%
	27025A04200009	107,71	107,71	100,00%
	27025A04200010	145,91	145,91	100,00%
	27025A04200011	130,96	130,96	100,00%
	27025A04200012	335,10	335,10	100,00%
	27025A04200013	338,23	338,23	100,00%
	27025A04200014	188,08	188,08	100,00%
	27025A04200015	1822,13	1805,88	99,11%
	27025A04200017	1637,54	515,99	31,51%
	27025A04200018	387,86	74,86	19,30%
	27025A04200019	1152,48	159,59	13,85%
	27025A04200026	1284,96	117,45	9,14%
	27025A04200029	51,80	21,95	42,37%
	27025A04200030	1393,90	1392,58	99,91%
	27025A04200031	2243,65	33,66	1,50%
	27025A04200033	745,63	744,70	99,87%

Plano Nº <b>0003A-0108</b>	Referencia Catastral	Superficie (m <sup>2</sup> )	Superficie Afectada (m <sup>2</sup> )	Porcentaxe Afectada
	27025A04200034	1182,88	1042,39	88,12%
	27025A04200035	1122,70	787,40	70,13%
	27025A04200037	1260,38	687,86	54,58%
	27025A04200038	467,90	454,02	97,03%
	27025A04200039	479,82	479,14	99,86%
	27025A04200040	108,07	73,85	68,34%
	27025A04200042	853,92	223,68	26,19%
	27025A04200044	569,16	344,80	60,58%
	27025A04200046	512,32	457,51	89,30%
	27025A04200048	5881,39	3379,01	57,45%
	27025A04200050	799,80	229,22	28,66%
	27025A04200051	165,19	117,50	71,13%
	27025A04200053	102,71	102,71	100,00%
	27025A04200055	1902,37	877,64	46,13%
	27025A04200058	1199,49	1199,49	100,00%
	27025A04200059	659,79	655,27	99,32%
	27025A04200064	4777,77	4201,32	87,93%
	27025A04200065	1929,40	1247,07	64,63%
	27025A04200067	2755,86	380,80	13,82%
	27025A04200071	794,74	202,57	25,49%
	27025A04200072	355,73	98,76	27,76%
	27025A04200073	11502,97	7342,03	63,83%
	27025A04200082	1485,99	211,84	14,26%
	27025A04200085	985,93	11,94	1,21%
	27025A04200091	452,83	52,75	11,65%
	27025A04200093	106,86	71,57	66,98%
	27025A04200094	890,10	889,91	99,98%
	27025A04200095	326,00	79,34	24,34%
	27025A04200101	98,98	79,83	80,65%
	27025A04200102	83,47	83,45	99,97%
	27025A04200103	245,13	97,59	39,81%
	27025A04200104	460,19	65,67	14,27%
	27025A04200105	378,44	272,83	72,09%
	27025A04200106	827,74	579,68	70,03%
	27025A04200107	514,90	253,95	49,32%
	27025A04200108	737,96	343,73	46,58%
	27025A04200109	8451,74	3520,27	41,65%
	27025A04200113	970,28	504,39	51,98%
	27025A04200128	707,17	706,95	99,97%
	27025A04200129	3650,16	983,06	26,93%
	27025A04200137	2570,47	2570,47	100,00%
	27025A04200138	705,70	705,70	100,00%
	27025A04200139	81,97	81,97	100,00%
	27025A04200140	106,12	106,12	100,00%
	27025A04200141	203,04	203,04	100,00%

Plano Nº <b>0003A-0108</b>	Referencia Catastral	Superficie (m <sup>2</sup> )	Superficie Afectada (m <sup>2</sup> )	Porcentaxe Afectada
	27025A04200142	223,45	108,22	48,43%
	27025A04200143	136,14	118,46	87,01%
	27025A04200146	1531,01	843,47	55,09%
	27025A04200147	286,68	256,26	89,39%
	27025A04200150	117,83	117,83	100,00%
	27025A04200151	154,01	154,01	100,00%
	27025A04200152	378,44	93,21	24,63%
	27025A04200157	1797,55	47,08	2,62%
	27025A04200164	271,64	72,02	26,51%
	27025A04200165	959,93	236,25	24,61%
	27025A04200166	408,84	250,66	61,31%
	27025A04200167	707,07	502,24	71,03%
	27025A04200174	609,92	143,48	23,52%
	27025A04200175	755,87	754,34	99,80%
	27025A04200176	560,54	560,54	100,00%
	27025A04200177	404,85	404,85	100,00%
	27025A04200178	386,51	386,51	100,00%
	27025A04200192	1939,35	995,41	51,33%
	27025A04200193	153,32	153,32	100,00%
	27025A04200194	130,04	130,04	100,00%
	27025A04200195	164,20	164,20	100,00%
	27025A04200196	202,69	202,69	100,00%
	27025A04200197	493,30	492,30	99,80%
	27025A04200199	894,91	811,55	90,68%
	27025A04200200	854,29	851,64	99,69%
	27025A04200201	603,27	603,27	100,00%
	27025A04200203	502,53	502,53	100,00%
	27025A04200204	5166,52	2808,26	54,35%
	27025A04200207	6453,56	2006,09	31,08%
	27025A04200215	801,86	801,86	100,00%
	27025A04200216	129,32	129,32	100,00%
	27025A04200217	128,64	128,64	100,00%
	27025A04200218	137,21	137,21	100,00%
	27025A04200219	242,75	242,75	100,00%
	27025A04200220	228,31	228,31	100,00%
	27025A04200221	949,25	949,25	100,00%
	27025A04200222	1370,86	1334,86	97,37%
	27025A04200223	737,65	737,65	100,00%
	27025A04200224	353,27	353,27	100,00%
	27025A04200225	402,03	400,82	99,70%
	27025A04200226	499,11	400,63	80,27%
	27025A04200227	528,23	302,62	57,29%
	27025A04200228	1256,09	666,03	53,02%
	27025A04200230	407,38	50,05	12,29%
	27025A04200706	2804,67	1133,76	40,42%

Plano Nº <b>0003A-0108</b>	Referencia Catastral	Superficie (m <sup>2</sup> )	Superficie Afectada (m <sup>2</sup> )	Porcentaje Afectada
	27025A04200707	1885,77	729,28	38,67%
	27025A04300001	218,01	218,01	100,00%
	27025A04300002	3562,43	3250,37	91,24%
	27025A04300011	442,87	36,71	8,29%
	27025A04300012	500,40	34,64	6,92%
	27025A04300025	500,16	363,89	72,76%
	27025A04300026	985,29	911,50	92,51%
	27025A04300028	423,29	423,19	99,98%
	27025A04300029	194,85	194,62	99,88%
	27025A04300030	203,63	193,91	95,23%
	27025A04300031	110,03	94,65	86,02%
	27025A04300032	520,97	520,97	100,00%
	27025A04300033	1182,67	1162,29	98,28%
	27025A04300054	327,83	327,83	100,00%
	27025A04300055	869,69	869,68	100,00%
	27025A04300056	742,92	742,92	100,00%
	27025A04300058	305,12	305,12	100,00%
	27025A04300059	2681,23	1454,45	54,25%
	27025A04300068	469,23	69,34	14,78%
	27025A04300069	267,94	267,66	99,90%
	27025A04300078	10064,35	3633,19	36,10%
	27025A04300082	2836,31	1340,31	47,26%
	27025A04300090	752,05	114,68	15,25%
	27025A04300103	922,04	287,32	31,16%
	27025A04300106	829,89	130,69	15,75%
	27025A04300109	418,31	418,31	100,00%
	27025A04300110	1316,47	1280,98	97,30%
	27025A04300111	284,69	250,69	88,06%
	27025A04300113	655,35	630,47	96,20%
	27025A04300114	323,36	323,36	100,00%
	27025A04300115	304,60	304,60	100,00%
	27025A04300118	61,70	61,70	100,00%
	27025A04300119	1346,61	1346,61	100,00%
	27025A04300121	420,49	420,49	100,00%
	27025A04300122	1446,30	20,10	1,39%
	27025A04300126	597,64	502,62	84,10%
	27025A04300127	473,96	473,96	100,00%
	27025A04300128	263,62	263,62	100,00%
	27025A04300131	5749,30	4580,41	79,67%
	27025A04300142	1556,04	92,29	5,93%
	27025A04300144	1350,79	640,58	47,42%
	27025A04300146	295,88	56,00	18,93%
	27025A04300149	1475,08	329,32	22,33%
	27025A04300150	2041,66	112,96	5,53%
	27025A04300151	2463,16	1987,08	80,67%

Plano Nº <b>0003A-0108</b>	Referencia Catastral	Superficie (m <sup>2</sup> )	Superficie Afectada (m <sup>2</sup> )	Porcentaxe Afectada
	27025A04300152	1501,46	1386,87	92,37%
	27025A04300153	181,28	181,10	99,90%
	27025A04300154	167,08	166,90	99,89%
	27025A04300155	115,19	115,01	99,84%
	27025A04300156	969,52	380,53	39,25%
	27025A04300157	1841,73	504,60	27,40%
	27025A04300159	968,94	766,16	79,07%
	27025A04300161	412,29	340,33	82,55%
	27025A04300162	352,40	349,69	99,23%
	27025A04300163	329,92	329,92	100,00%
	27025A04300164	1150,00	1149,99	100,00%
	27025A04300165	710,20	692,53	97,51%
	27025A04300166	810,80	122,68	15,13%
	27025A04300167	3729,06	2281,06	61,17%
	27025A04300168	2015,48	99,19	4,92%
	27025A04300169	1202,76	1193,07	99,19%
	27025A04300171	596,56	596,20	99,94%
	27025A04300172	416,72	416,44	99,93%
	27025A04300173	605,04	600,62	99,27%
	27025A04300179	168,35	136,80	81,26%
	27025A04300180	198,64	84,82	42,70%
	27025A04300203	32,11	30,91	96,29%
	27025A04300204	204,84	204,84	100,00%
	27025A04300205	511,31	511,31	100,00%
	27025A04300206	432,65	432,65	100,00%
	27025A04300208	231,63	231,63	100,00%
	27025A04300209	434,91	434,91	100,00%
	27025A04300210	1053,11	813,29	77,23%
	27025A04300213	631,11	6,32	1,00%
	27025A04300221	804,97	786,31	97,68%
	27025A04300222	976,11	976,11	100,00%
	27025A04300223	835,21	785,14	94,00%
	27025A04300224	667,11	294,60	44,16%
	27025A04300228	829,18	393,98	47,51%
	27025A04300238	2959,99	311,22	10,51%
	27025A04300239	562,38	501,65	89,20%
	27025A04300240	541,19	541,20	100,00%
	27025A04300242	155,65	112,04	71,98%
	27025A04300244	1345,03	1345,03	100,00%
	27025A04300382	1445,30	140,88	9,75%
	27025A04300383	507,83	507,83	100,00%
	27025A04300384	434,79	434,79	100,00%
	27025A04300385	514,57	514,57	100,00%
	27025A04300386	700,83	688,26	98,21%
	27025A04300388	334,68	334,68	100,00%

Plano Nº <b>0003A-0108</b>	Referencia Catastral	Superficie (m <sup>2</sup> )	Superficie Afectada (m <sup>2</sup> )	Porcentaje Afectada
	27025A04300389	417,73	376,57	90,15%
	27025A04300390	159,05	60,14	37,81%
	27025A04300391	2430,03	80,58	3,32%
	27025A04300411	468,99	37,71	8,04%
	27025A04300412	107,05	106,83	99,80%
	27025A04300413	105,67	105,67	100,00%
	27025A04300414	119,89	119,89	100,00%
	27025A04300415	1788,40	1213,85	67,87%
	27025A04300417	125,26	63,71	50,86%
	27025A04300418	311,67	311,67	100,00%
	27025A04300419	165,17	165,17	100,00%
	27025A04300421	153,90	147,66	95,95%
	27025A04300422	2460,38	347,66	14,13%
	27025A04300424	228,04	228,04	100,00%
	27025A04300425	210,15	209,55	99,72%
	27025A04300434	693,24	252,18	36,38%
	27025A04300435	283,31	1,29	0,46%
	27025A04300436	320,32	9,60	3,00%
	27025A04300437	301,75	89,03	29,50%
	27025A04300438	432,56	359,82	83,18%
	27025A04300439	599,56	599,16	99,93%
	27025A04300441	294,28	294,28	100,00%
	27025A04300442	267,35	267,35	100,00%
	27025A04300449	513,39	268,08	52,22%
	27025A04300450	188,71	64,39	34,12%
	27025A04300454	469,88	43,89	9,34%
	27025A04300456	996,58	218,40	21,92%
	27025A04300457	2538,24	2382,62	93,87%
	27025A04300461	413,48	413,48	100,00%
	27025A04300462	252,34	251,52	99,68%
	27025A04300463	1150,61	1150,36	99,98%
	27025A04300464	246,90	246,90	100,00%
	27025A04300465	612,08	611,71	99,94%
	27025A04300466	366,09	365,30	99,78%
	27025A04300493	4353,71	312,98	7,19%
	27025A04300514	1038,54	387,52	37,31%
	27025A04300515	775,16	722,84	93,25%
	27025A04300516	364,41	364,41	100,00%
	27025A04300517	377,61	377,61	100,00%
	27025A04300518	4837,80	3094,68	63,97%
	27025A04300519	902,79	896,12	99,26%
	27025A04300527	4722,99	3995,37	84,59%
	27025A04300542	2891,74	2280,17	78,85%
	27025A04300544	1495,18	1184,96	79,25%
	27025A04300556	4278,20	44,96	1,05%

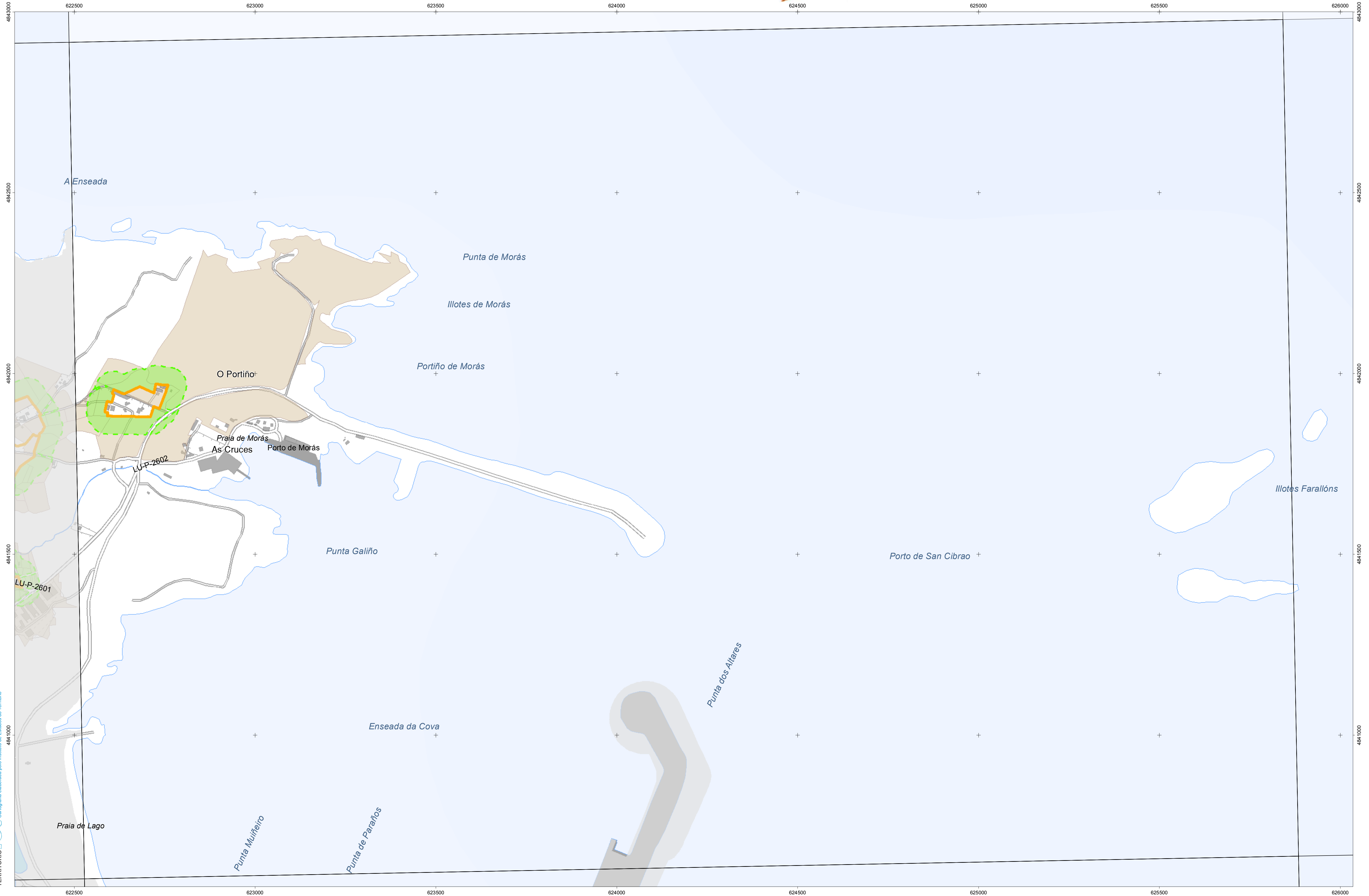


Plano Nº <b>0003A-0108</b>	Referencia Catastral	Superficie (m <sup>2</sup> )	Superficie Afectada (m <sup>2</sup> )	Porcentaxe Afectada
	27025A04300572	1035,37	6,28	0,61%
	27025A04300573	1065,01	105,60	9,92%
	27025A04300590	23976,28	8378,32	34,94%
	27025A04300593	1252,10	764,37	61,05%
	27025A04300594	876,08	553,65	63,20%
	27025A04300596	2426,39	185,85	7,66%
	27025A04300613	500,76	191,78	38,30%
	27025A04300614	696,79	394,44	56,61%
	27025A04300615	461,60	394,81	85,53%
	27025A04300616	552,23	552,23	100,00%
	27025A04300617	745,77	745,77	100,00%
	27025A04300618	1026,43	672,75	65,54%
	27025A04300619	924,36	461,28	49,90%
	27025A04300621	1146,42	594,76	51,88%
	27025A04300662	1208,45	1148,61	95,05%
	27025A04300664	534,22	455,83	85,33%
	27025A04300665	604,62	273,43	45,22%
	27025A04300667	1108,70	116,01	10,46%
	27025A04300669	2711,17	1196,31	44,13%
	27025A04300672	2274,84	31,30	1,38%
	27025A04300678	735,77	203,08	27,60%
	27025A04300690	3787,48	1766,74	46,65%
	27025A04300691	4434,15	810,98	18,29%
	27025A04300692	4866,40	2300,56	47,27%
	27025A04300693	1100,98	923,49	83,88%
	27025A04300736	1594,33	234,90	14,73%
	27025A04300750	20,26	20,26	100,00%
	27025A04400068	284,11	279,85	98,50%
	27025A04400069	482,31	482,31	100,00%
	27025A04400071	386,24	386,24	100,00%
	27025A04400072	250,81	250,59	99,91%
	27025A04400079	443,64	443,18	99,90%
	27025A04400080	198,62	198,62	100,00%
	27025A04400081	1277,24	1276,76	99,96%
	27025A04400082	334,46	334,46	100,00%
	27025A04400083	23,64	23,64	100,00%
	27025A04400086	4373,85	4058,69	92,79%
	27025A04400094	865,51	725,43	83,82%
	27025A04400097	8258,63	3889,28	47,09%
	27025A04400102	740,77	118,83	16,04%
	27025A04400103	3765,59	1258,96	33,43%
	27025A04400109	27147,66	952,34	3,51%
	27025A04400110	3873,85	178,81	4,62%
	27025A04400111	4595,09	196,71	4,28%
	27025A04400114	629,29	509,84	81,02%

Plano Nº <b>0003A-0108</b>	Referencia Catastral	Superficie (m <sup>2</sup> )	Superficie Afectada (m <sup>2</sup> )	Porcentaje Afectada
	27025A04900210	3117,34	1897,73	60,88%
	27025A04900221	961,35	840,53	87,43%
	27025A04900244	1481,62	1148,83	77,54%
	27025A04900245	986,99	247,20	25,05%
	27025A04900246	1646,40	285,17	17,32%
	27025A04900252	4877,31	972,42	19,94%
	27025A04900261	7443,87	541,64	7,28%
	27025A04900272	1090,51	1090,51	100,00%
	27025A04900274	126,48	126,48	100,00%
	27025A04900275	94,16	94,16	100,00%
	27025A04900276	71,14	71,14	100,00%
	27025A04900277	463,20	26,67	5,76%
	27025A04900278	969,18	215,56	22,24%
	27025A04900279	785,15	73,28	9,33%
	27025A04900280	2385,71	2369,88	99,34%
	27025A04900281	22022,19	2929,87	13,30%
	27025A04900282	342,39	342,39	100,00%
	27025A04900285	293,46	293,46	100,00%
	27025A04900286	577,23	564,20	97,74%
	27025A04900287	415,30	342,19	82,40%
	27025A04900288	987,17	785,00	79,52%
	27025A04900289	1559,15	753,55	48,33%
	27025A04900291	345,18	345,18	100,00%
	27025A04900292	339,35	336,11	99,04%
	27025A04900293	534,53	168,93	31,60%
	27025A04900302	1234,10	22,83	1,85%
	27025A04900304	153,95	143,60	93,27%
	27025A04900305	125,91	125,91	100,00%
	27025A04900523	513,32	508,32	99,02%
	27025A04900530	483,66	483,66	100,00%
	27025A04900635	2157,99	1119,67	51,88%
	27025A07100220	4659,12	3246,17	69,67%
	27025A07100223	871,69	234,10	26,86%
	27025A07100226	723,39	723,39	100,00%
	27025A07100240	2094,89	1145,76	54,69%
	27025A07100242	1168,36	245,90	21,05%
	27025A07100244	286,51	228,96	79,91%
	27025A07100245	1946,95	920,91	47,30%
	27025A07100250	4514,52	814,69	18,05%
	27025A07100253	537,00	475,24	88,50%
	27025A07100254	9477,83	5348,60	56,43%
	27025A07100267	5021,54	2423,51	48,26%
	27025A07100268	1637,09	1636,85	99,99%
	27025A07100269	827,19	813,31	98,32%
	27025A07100270	913,82	788,16	86,25%

Plano Nº <b>0003A-0108</b>	Referencia Catastral	Superficie (m <sup>2</sup> )	Superficie Afectada (m <sup>2</sup> )	Porcentaxe Afectada
	27025A07100271	4980,91	1816,38	36,47%
	27025A07100330	5997,63	897,98	14,97%
	27025A07100333	1885,85	1148,61	60,91%
	27025A07100334	1525,69	1525,68	100,00%
	27025A07100345	2729,06	264,09	9,68%
	27025A07100488	2384,30	361,84	15,18%
	27025A07100490	3700,31	1326,05	35,84%
	27025A07100491	448,24	205,87	45,93%
	27025A07100498	2444,72	282,85	11,57%
	27025A07100501	347,88	347,88	100,00%
	27025A07100502	831,08	831,08	100,00%
	27025A07100503	3479,10	3419,86	98,30%
	27025A07100510	1310,30	657,37	50,17%
	27025A07100512	1898,67	718,47	37,84%
	27025A07100515	1471,41	714,58	48,56%
	27025A07100516	1562,73	359,05	22,98%
	27025A07100518	1222,26	125,49	10,27%
	27025A07100523	1259,38	682,06	54,16%
	27025A07100525	759,68	399,26	52,56%
	27025A07100526	3901,40	1127,83	28,91%
	27025A07100544	385,71	73,27	19,00%
	27025A07100555	1571,63	466,71	29,70%
	27025A07100558	9632,30	4474,64	46,45%
	27025A07100565	846,54	244,31	28,86%
	27025A07100570	727,05	727,04	100,00%
	27025A07100571	371,41	371,41	100,00%
	27025A07100572	968,84	968,84	100,00%
	27025A07100586	682,89	681,21	99,75%
	27025A07100587	847,91	847,91	100,00%
	27025A07100589	288,07	277,33	96,27%
	27025A07100590	1451,01	312,01	21,50%
	27025A07100594	4666,56	866,77	18,57%
	27025A07100598	7371,94	5830,71	79,09%
	27025A07100602	1407,89	1406,64	99,91%
	27025A07100606	649,26	649,26	100,00%
	27025A07100607	1667,63	1357,23	81,39%
	27025A07100608	960,69	444,70	46,29%
	27025A07100697	1988,17	69,50	3,50%
	27025A07100700	3718,44	3268,16	87,89%
	27025A07100703	794,25	602,25	75,83%
	27025A07100704	1142,08	554,23	48,53%
	27025A07100708	957,15	703,81	73,53%
	27025A07100722	2152,43	1194,86	55,51%
	27025A07100724	1883,96	1152,96	61,20%
	27025A07100725	5717,58	2793,74	48,86%

<b>Plano Nº 0003A-0108</b>	<b>Referencia Catastral</b>	<b>Superficie (m<sup>2</sup>)</b>	<b>Superficie Afectada (m<sup>2</sup>)</b>	<b>Porcentaxe Afectada</b>
	27025A07100762	1580,14	199,01	12,59%
	27025A07100766	4617,44	1003,19	21,73%
	27025A07100783	3874,97	2136,63	55,14%
	9271007PJ1397S	8028,75	295,58	3,68%
	9271008PJ1397S	7353,91	160,25	2,18%
	9981007PJ1398S	1626,41	263,79	16,22%
	9981015PJ1398S	1544,56	550,86	35,66%
	E01601200PJ23E	156,13	156,13	100,00%
	E01607600PJ23E	141,42	141,42	100,00%
	E01900600PJ23E	99,08	16,73	16,88%



### CARTOGRAFÍA DAS FAIXAS SECUNDARIAS DE XESTIÓN DE BIOMASA

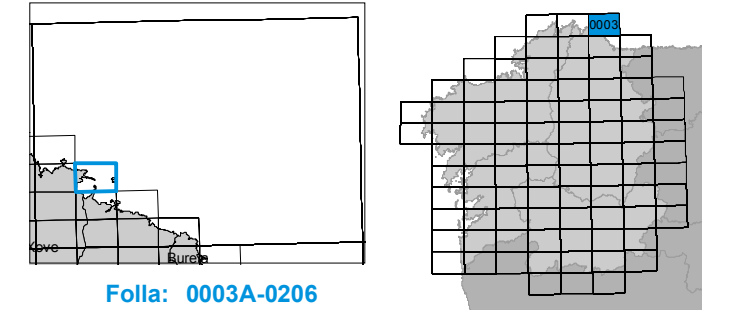
- Parcelas afectadas
- Faixa Protección 50m
- Delimitación Automática
- Solo de Nucleo Rural
- Solo Urbano
- Solo Urbanizable

#### Parcelas afectadas por faixas de 50 metros entorno a núcleos

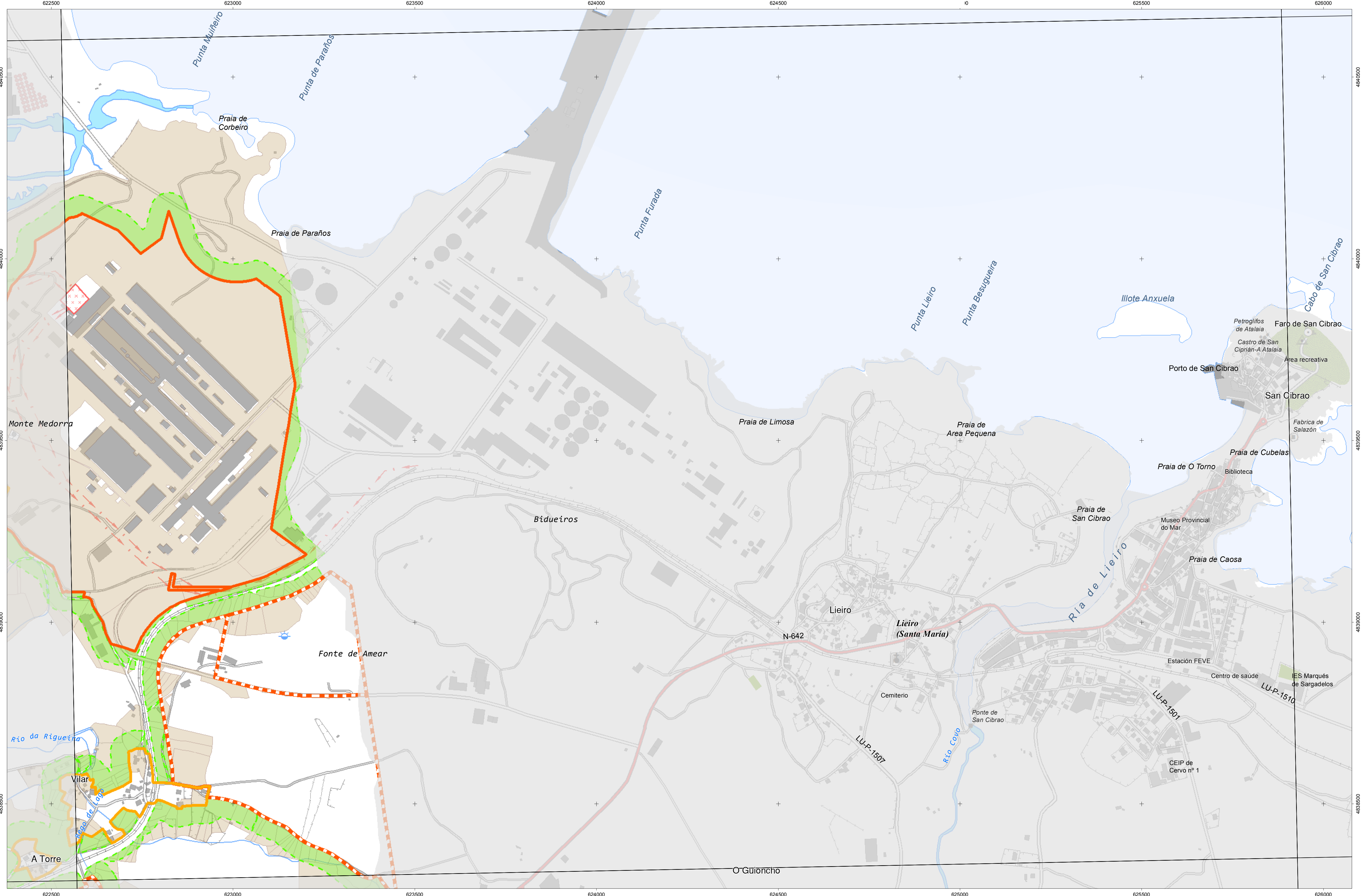
Coordenadas das esquinas da folla

UTM ED50 Fuso 29		Xeográficas ETRS89		
x	y	Longitude	Latitude	
1	622610,5	4843130,0	-7,28,45,0	43,43,45,0
2	625966,3	4843192,5	-7,26,15,0	43,43,45,0
3	626010,0	4840878,6	-7,26,15,0	43,42,30,0
4	622653,0	4840816,2	-7,28,45,0	43,42,30,0

Proxección U.T.M. Fuso 29  
 Elipsoide GRS80  
 Sistema de referencia ETRS89



<b>Plano Nº 0003A-0206</b>	<b>Referencia Catastral</b>	<b>Superficie (m<sup>2</sup>)</b>	<b>Superficie Afectada (m<sup>2</sup>)</b>	<b>Porcentaxe Afectada</b>
	27025A00700153	6641,99	3282,94	49,43%
	27025A00700154	3065,78	2802,47	91,41%
	27025A00700161	9734,11	5910,65	60,72%
	27025A00700164	5601,23	2516,25	44,92%
	27025A00700479	1643,01	1474,05	89,72%
	27025A00700483	536,83	224,57	41,83%
	27025A00700486	2475,48	61,54	2,49%
	27025A00700490	14953,94	7294,74	48,78%
	27025A00700491	171738,64	6765,96	3,94%
	27025A00700493	36935,19	1414,27	3,83%



INSTITUTO DE ESTUDIOS DO TERRITORIO  
 Cartografía elaborada polo Instituto de Estudos do Territorio

### CARTOGRAFÍA DAS FAIXAS SECUNDARIAS DE XESTIÓN DE BIOMASA

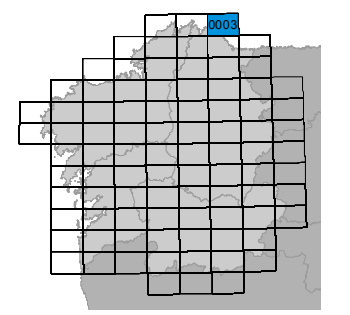
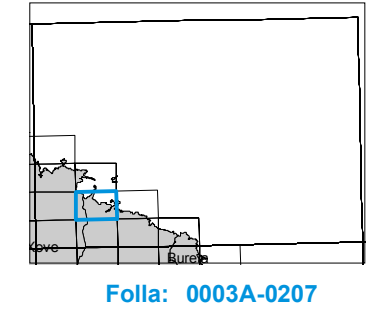
- Parcelas afectadas
- Faixa Protección 50m
- Delimitación Automática
- Solo de Nucleo Rural
- Solo Urbano
- Solo Urbanizable

#### Parcelas afectadas por faixas de 50 metros entorno a núcleos

Coordenadas das esquinas da folla

	UTM ED50 Fuso 29		Xeográficas ETRS89	
	x	y	Longitude	Latitude
1	622653,0	4840816,2	-7,28,45,0	43,42,30,0
2	626010,0	4840878,6	-7,26,15,0	43,42,30,0
3	626053,6	4838564,8	-7,26,15,0	43,41,15,0
4	622695,5	4838502,4	-7,28,45,0	43,41,15,0

Proxección U.T.M. Fuso 29  
 Elipsóide GRS80  
 Sistema de referencia ETRS89



Folla: 0003A-0207

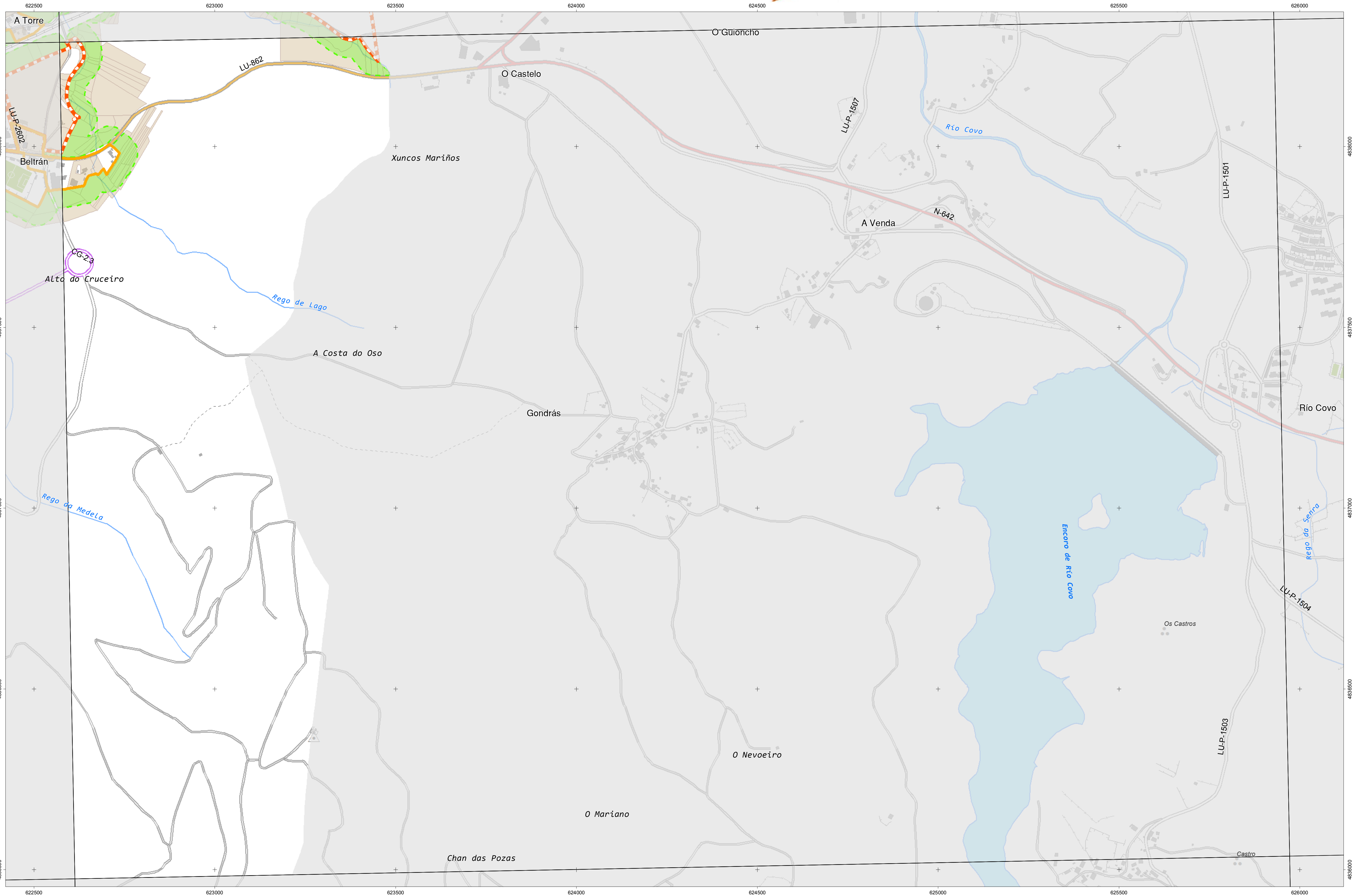
Plano Nº <b>0003A-0207</b>	Referencia Catastral	Superficie (m <sup>2</sup> )	Superficie Afectada (m <sup>2</sup> )	Porcentaxe Afectada
	27025A02800094	180,57	112,85	62,50%
	27025A02800095	423,57	31,59	7,46%
	27025A02800096	361,56	324,63	89,79%
	27025A02800097	376,96	376,96	100,00%
	27025A02800098	287,71	287,71	100,00%
	27025A02800100	3094,34	113,35	3,66%
	27025A02800103	6723,35	5545,96	82,49%
	27025A02800105	2812,79	197,23	7,01%
	27025A02800129	4027,81	701,41	17,41%
	27025A02800136	484,27	356,84	73,69%
	27025A02800137	9743,52	4012,52	41,18%
	27025A02800139	2709,52	2513,52	92,77%
	27025A02800140	454,41	454,32	99,98%
	27025A02800141	1529,73	146,45	9,57%
	27025A02800146	238,09	196,03	82,33%
	27025A02800148	453,34	453,34	100,00%
	27025A02800149	315,02	315,02	100,00%
	27025A02800150	678,12	678,01	99,98%
	27025A02800156	506,92	503,31	99,29%
	27025A02800157	578,67	578,67	100,00%
	27025A02800158	547,99	547,99	100,00%
	27025A02800159	322,41	322,41	100,00%
	27025A02800160	4754,03	1829,11	38,47%
	27025A02800163	155,11	58,72	37,86%
	27025A02800164	153,57	153,57	100,00%
	27025A02800165	108,52	108,52	100,00%
	27025A02800169	207,81	207,81	100,00%
	27025A02800171	2852,31	1755,33	61,54%
	27025A02800172	749,12	726,28	96,95%
	27025A02800173	3547,17	3547,16	100,00%
	27025A02800176	4824,00	1327,21	27,51%
	27025A02800177	8965,94	321,10	3,58%
	27025A02800197	429,16	427,12	99,53%
	27025A02800198	754,05	754,05	100,00%
	27025A02800199	1030,61	951,03	92,28%
	27025A02800200	906,90	602,83	66,47%
	27025A02800201	1258,82	632,12	50,21%
	27025A02800202	1647,21	672,67	40,84%
	27025A02800203	1422,48	489,55	34,42%
	27025A02800214	3798,15	86,29	2,27%
	27025A02800228	9234,49	7687,91	83,25%
	27025A02800229	557,52	414,37	74,32%
	27025A02900001	19963,01	2781,03	13,93%
	27025A02900002	18260,41	1827,63	10,01%
	27025A03000005	877,42	877,42	100,00%



Plano Nº <b>0003A-0207</b>	Referencia Catastral	Superficie (m <sup>2</sup> )	Superficie Afectada (m <sup>2</sup> )	Porcentaxe Afectada
	27025A03000006	1071,76	1071,76	100,00%
	27025A03000017	4254,28	782,76	18,40%
	27025A03000022	2658,24	486,55	18,30%
	27025A03000032	38493,76	10642,87	27,65%
	27025A03000033	440,30	440,30	100,00%
	27025A03000034	1327,29	1327,29	100,00%
	27025A03000036	1226,06	422,43	34,45%
	27025A03000037	214,27	214,27	100,00%
	27025A03000038	722,34	140,46	19,44%
	27025A03000044	594,13	63,75	10,73%
	27025A03000047	1127,80	1127,34	99,96%
	27025A03000048	1537,20	1510,25	98,25%
	27025A03000050	650,06	635,04	97,69%
	27025A03000064	3871,49	2115,80	54,65%
	27025A03000065	3925,71	1649,29	42,01%
	27025A03000066	2861,92	1492,92	52,16%
	27025A03000067	1555,89	1555,89	100,00%
	27025A03000068	73,71	73,71	100,00%
	27025A03000069	72,73	72,73	100,00%
	27025A03000070	231,61	231,61	100,00%
	27025A03000071	731,13	642,39	87,86%
	27025A03000072	1257,21	159,72	12,70%
	27025A03000075	153,19	153,19	100,00%
	27025A03000076	59,04	59,04	100,00%
	27025A03000077	1208,63	573,51	47,45%
	27025A03000078	263,82	263,81	100,00%
	27025A03000083	1422,63	521,43	36,65%
	27025A03000084	1075,29	307,32	28,58%
	27025A03000085	873,44	219,76	25,16%
	27025A03000091	3798,61	3587,83	94,45%
	27025A03000092	859,46	74,44	8,66%
	27025A03000093	2032,06	1618,05	79,63%
	27025A03000095	1781,45	1464,48	82,21%
	27025A03000103	379,36	39,55	10,42%
	27025A03000104	411,78	92,15	22,38%
	27025A03000105	558,23	337,52	60,46%
	27025A03000106	696,59	633,48	90,94%
	27025A03000107	235,59	235,59	100,00%
	27025A03000108	1911,03	1027,55	53,77%
	27025A03000119	944,76	613,61	64,95%
	27025A03000120	762,34	508,34	66,68%
	27025A03000121	3005,74	1982,85	65,97%
	27025A03000122	1336,94	1297,66	97,06%
	27025A03000127	18547,01	5633,51	30,37%
	27025A03000128	3478,15	3382,29	97,24%

Plano Nº <b>0003A-0207</b>	Referencia Catastral	Superficie (m <sup>2</sup> )	Superficie Afectada (m <sup>2</sup> )	Porcentaxe Afectada
	27025A03000133	730,87	312,14	42,71%
	27025A03000134	1101,95	525,98	47,73%
	27025A03000135	731,32	442,79	60,55%
	27025A03000136	826,01	581,27	70,37%
	27025A03000137	890,77	811,15	91,06%
	27025A03000138	1115,63	1114,28	99,88%
	27025A03000139	794,58	794,58	100,00%
	27025A03000140	1333,15	1333,15	100,00%
	27025A03000141	706,03	693,29	98,19%
	27025A03000199	3108,34	2914,85	93,78%
	27025A03000210	213,12	208,31	97,74%
	27025A03000211	233,81	148,91	63,69%
	27025A03000212	713,27	277,07	38,84%
	27025A03000213	538,99	312,67	58,01%
	27025A03000248	451,87	451,87	100,00%
	27025A03000251	655,51	655,51	100,00%
	27025A03000252	617,79	617,79	100,00%
	27025A03000254	403,03	55,42	13,75%
	27025A03000255	6,24	6,24	100,00%
	27025A07000121	2965,12	2851,68	96,17%
	27025A07000122	1178,08	1038,87	88,18%
	27025A07000123	1244,00	1030,93	82,87%
	27025A07000124	2626,20	1002,97	38,19%
	27025A07000126	167,55	167,55	100,00%
	27025A07000127	690,61	690,61	100,00%
	27025A07000128	2846,70	2758,24	96,89%
	27025A07000130	1115,36	893,29	80,09%
	27025A07000131	791,61	523,35	66,11%
	27025A07000132	2100,46	1049,01	49,94%
	27025A07000133	1448,45	713,35	49,25%
	27025A07000168	2076,66	894,14	43,06%
	27025A07000169	4718,37	1125,58	23,86%
	27025A07000170	9009,17	981,23	10,89%
	27025A07000171	349,15	349,15	100,00%
	27025A07000172	705,76	705,76	100,00%
	27025A07000173	842,55	842,55	100,00%
	27025A07000174	368,74	264,14	71,63%
	27025A07000175	493,79	370,01	74,93%
	27025A07000178	989,75	491,15	49,62%
	27025A07000179	765,43	408,25	53,34%
	27025A07000180	836,07	427,23	51,10%
	27025A07000181	1021,79	544,68	53,31%
	27025A07000182	791,66	465,85	58,85%
	27025A07000183	1598,61	1132,34	70,83%
	27025A07000246	2622,02	907,59	34,61%

<b>Plano Nº 0003A-0207</b>	<b>Referencia Catastral</b>	<b>Superficie (m<sup>2</sup>)</b>	<b>Superficie Afectada (m<sup>2</sup>)</b>	<b>Porcentaxe Afectada</b>
	27025A07000267	257,24	68,03	26,45%
	27025A07000268	276,22	276,22	100,00%
	27025A07000269	305,31	305,31	100,00%
	3398001PJ2339N	1383,32	1150,20	83,15%
	3398002PJ2339N	1610,81	1176,63	73,05%
	3398003PJ2339N	149,87	16,14	10,77%
	3398005PJ2339N	60,40	60,40	100,00%
	3398006PJ2339N	60,85	60,85	100,00%
	3398007PJ2339N	3486,83	1383,42	39,68%
	3398008PJ2339N	337,41	105,53	31,28%
	3398010PJ2339N	85,52	85,46	99,93%
	3398011PJ2339N	1433,54	1433,54	100,00%
	3398012PJ2339N	11694,82	68,89	0,59%
	3398077PJ2339N	809319,54	103784,27	12,82%
	A00310100PJ23G	12193,41	1296,78	10,64%
	A00600200PJ23G	110,33	110,33	100,00%



### CARTOGRAFÍA DAS FAIXAS SECUNDARIAS DE XESTIÓN DE BIOMASA

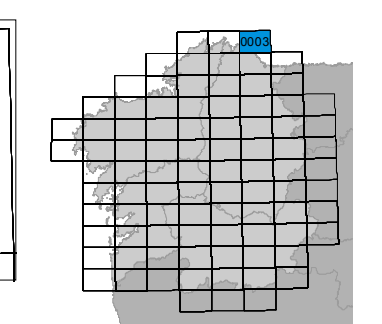
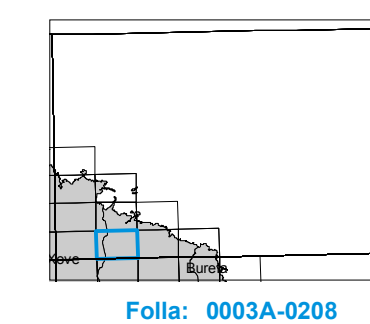
- Parcelas afectadas
- Faixa Protección 50m
- Delimitación Automática
- Solo de Nucleo Rural
- Solo Urbano
- Solo Urbanizable

#### Parcelas afectadas por faixas de 50 metros entorno a núcleos

Coordenadas das esquinas da folla

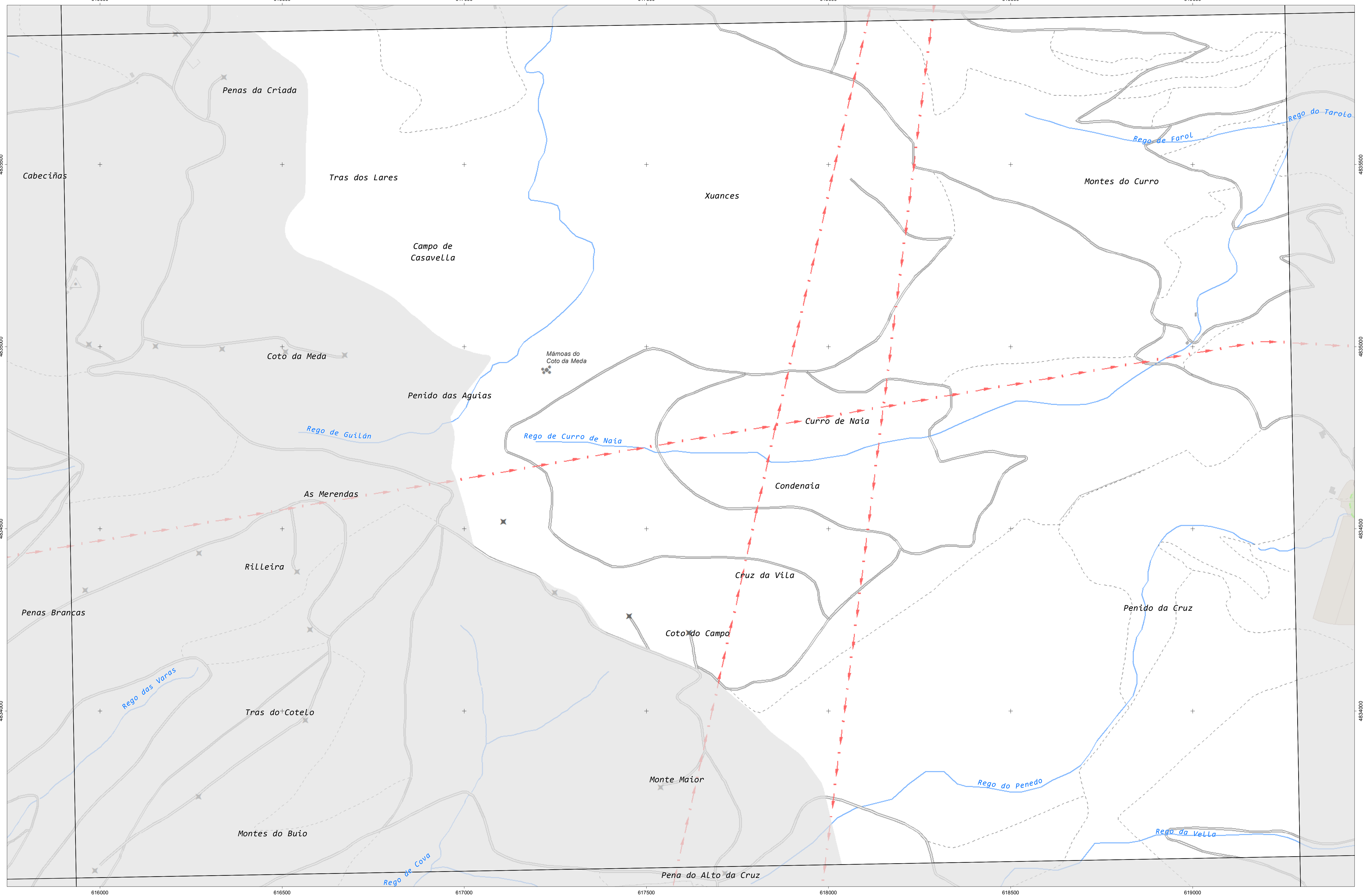
UTM ED50 Fuso 29	X	Y	Xeográficas ETRS89	Latitude
1	622695,5	4838502,4	-7,28,45,0	43,41,15,0
2	626053,6	4838504,8	-7,28,15,0	43,41,15,0
3	626097,2	4836251,0	-7,28,15,0	43,40,00,0
4	622737,9	4836188,5	-7,28,45,0	43,40,00,0

Proxección U.T.M. Fuso 29  
 Elipsóide GRS80  
 Sistema de referencia ETRS89



Plano Nº <b>0003A-0208</b>	Referencia Catastral	Superficie (m <sup>2</sup> )	Superficie Afectada (m <sup>2</sup> )	Porcentaxe Afectada
	27025A03000032	38493,76	10642,87	27,65%
	27025A03000127	18547,01	5633,51	30,37%
	27025A03000128	3478,15	3382,29	97,24%
	27025A03000129	973,00	973,01	100,00%
	27025A03000130	890,12	890,11	100,00%
	27025A03000131	544,98	544,98	100,00%
	27025A03000132	336,21	336,00	99,94%
	27025A03000189	4221,54	60,28	1,43%
	27025A03000192	2243,18	79,47	3,54%
	27025A03000193	1646,10	58,35	3,54%
	27025A03000194	2017,14	41,33	2,05%
	27025A03000195	2383,18	17,28	0,72%
	27025A03000196	10862,15	140,62	1,29%
	27025A03000197	2082,60	547,23	26,28%
	27025A03000198	2698,40	1490,63	55,24%
	27025A03000199	3108,34	2914,85	93,78%
	27025A03000200	210,85	210,85	100,00%
	27025A03000201	275,43	275,43	100,00%
	27025A03000202	992,19	985,79	99,35%
	27025A03000203	706,21	706,00	99,97%
	27025A03000204	603,45	603,45	100,00%
	27025A03000205	1501,47	914,69	60,92%
	27025A03000206	850,24	502,12	59,06%
	27025A03000207	968,18	793,30	81,94%
	27025A03000208	1230,28	1230,28	100,00%
	27025A03000210	213,12	208,31	97,74%
	27025A03000211	233,81	148,91	63,69%
	27025A03000212	713,27	277,07	38,84%
	27025A03000213	538,99	312,67	58,01%
	27025A03000214	236,23	100,22	42,43%
	27025A03000215	461,25	234,38	50,81%
	27025A03000216	361,21	199,83	55,32%
	27025A03000217	189,15	122,33	64,68%
	27025A03000223	585,64	58,03	9,91%
	27025A03000224	1107,44	567,66	51,26%
	27025A03000226	588,24	249,91	42,48%
	27025A03000227	738,62	3,38	0,46%
	27025A03000228	132,29	128,85	97,40%
	27025A03000229	313,35	149,55	47,73%
	27025A03000230	247,44	18,07	7,30%
	27025A03000232	561,70	450,57	80,22%
	27025A03000233	273,21	257,20	94,14%
	27025A03000234	612,67	612,67	100,00%
	27025A03000235	488,28	488,27	100,00%
	27025A03000236	449,78	362,59	80,61%

<b>Plano Nº 0003A-0208</b>	<b>Referencia Catastral</b>	<b>Superficie (m<sup>2</sup>)</b>	<b>Superficie Afectada (m<sup>2</sup>)</b>	<b>Porcentaxe Afectada</b>
	27025A03000237	2877,98	2877,30	99,98%
	27025A03000238	346,49	207,38	59,85%
	27025A03000239	785,75	785,75	100,00%
	27025A03000240	850,19	850,19	100,00%
	27025A03000241	8120,99	2306,85	28,41%
	27025A03000245	3642,41	565,77	15,53%
	27025A03000247	543,47	543,47	100,00%
	27025A03000251	655,51	655,51	100,00%
	27025A03100028	3255,95	427,52	13,13%
	27025A03100029	3190,30	3156,72	98,95%
	27025A03100031	4228,83	505,92	11,96%
	27025A03100032	4969,10	3423,91	68,90%
	27025A03100038	1353,08	1140,52	84,29%
	27025A03100040	1435,52	786,39	54,78%
	27025A03100041	1018,60	10,85	1,07%
	27025A03100042	1001,74	514,57	51,37%
	27025A03100043	771,02	771,02	100,00%
	27025A03100044	825,36	825,36	100,00%
	27025A03100045	820,04	461,04	56,22%
	27025A03100046	556,63	291,02	52,28%
	27025A03100047	694,95	319,74	46,01%
	27025A03100048	876,97	231,91	26,44%
	27025A03100173	743,99	13,20	1,77%
	27025A03100175	420,24	420,01	99,94%
	27025A03100178	936,79	929,13	99,18%
	27025A03100179	707,99	343,36	48,50%
	27025A03100181	172,07	1,81	1,05%
	27025A03100182	991,31	991,31	100,00%
	27025A03100188	1871,30	671,37	35,88%



### CARTOGRAFÍA DAS FAIXAS SECUNDARIAS DE XESTIÓN DE BIOMASA

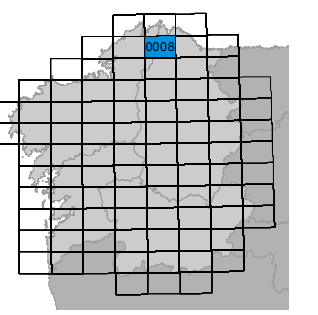
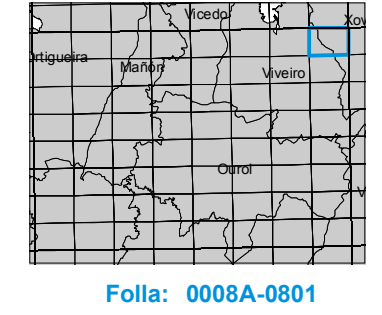
- Parcelas afectadas
- Faixa Protección 50m
- Delimitación Automática
- Solo de Nucleo Rural
- Solo Urbano
- Solo Urbanizable

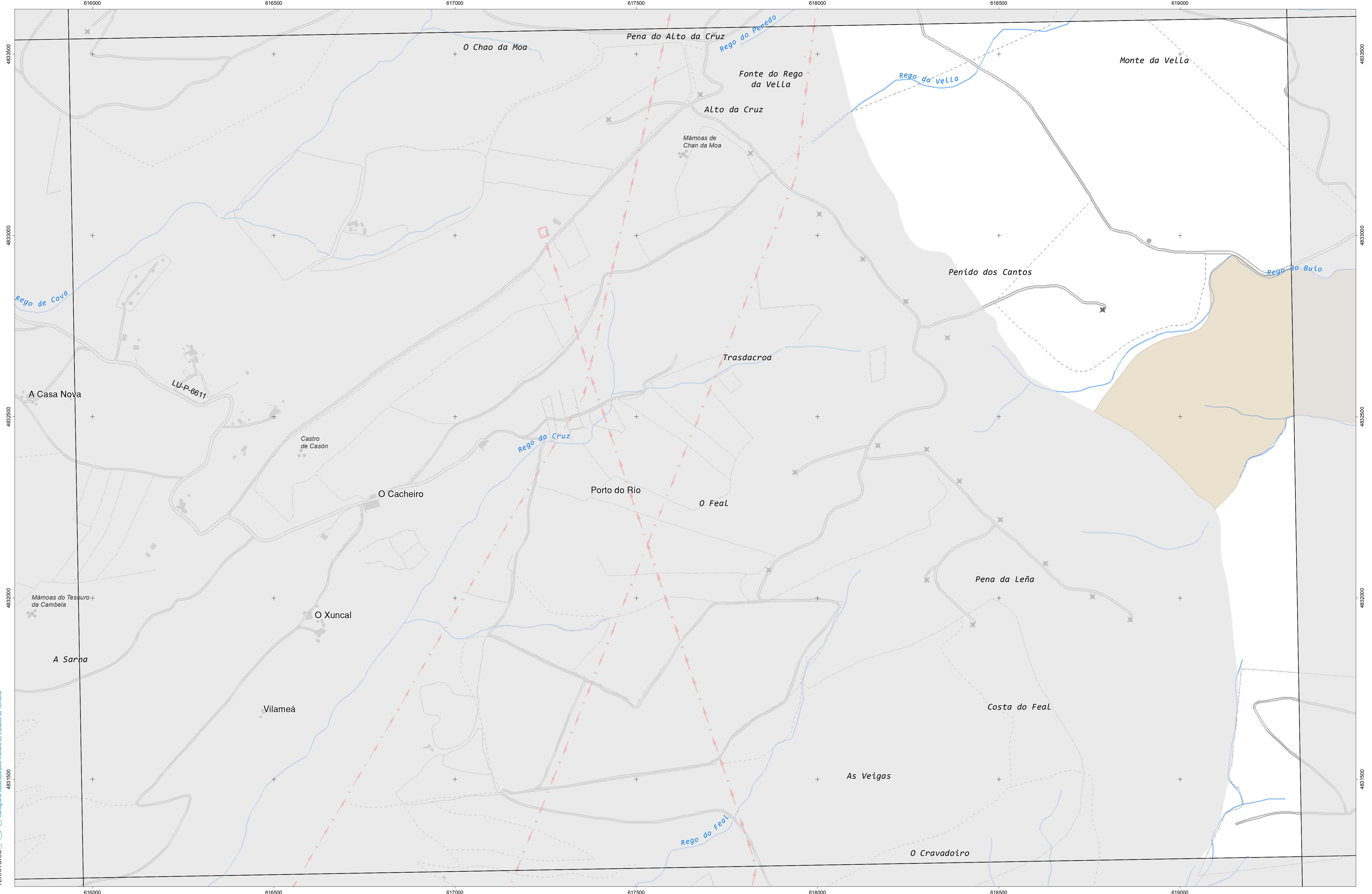
#### Parcelas afectadas por faixas de 50 metros entorno a núcleos

Coordenadas das esquinas da folla

UTM ED50 Fuso 29	X	Y	Xeográficas ETRS89	Latitude
1	616019,2	4836088,7	-7,33 45,0	43 40 00,0
2	616078,6	4836127,8	-7,31 15,0	43 40 00,0
3	616141,8	4833814,0	-7,31 15,0	43 38 45,0
4	616059,3	4833794,9	-7,33 45,0	43 38 45,0

Proxección U.T.M. Fuso 29  
Escala de GRSS90  
Sistema de referencia ETRS89





### CARTOGRAFÍA DAS FAIXAS SECUNDARIAS DE XESTIÓN DE BIOMASA

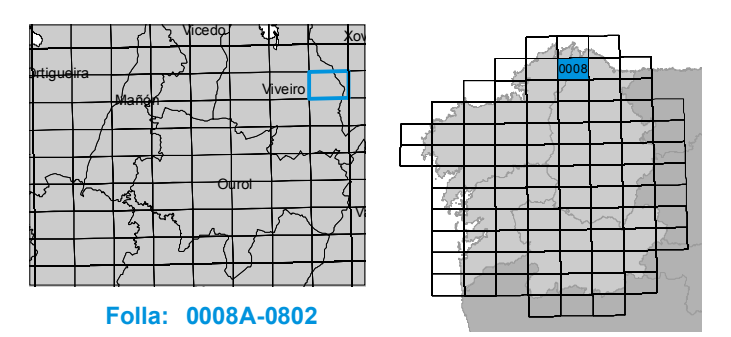
- Parcelas afectadas
- Faixa Protección 50m
- Delimitación Automática
- Solo de Nucleo Rural
- Solo Urbano
- Solo Urbanizable

### Parcelas afectadas por faixas de 50 metros entorno a núcleos

Coordenadas das esquinas da folla

UTM ED50 Fuso 29		Xeográficas ETRS89		
x	y	Longitude	Latitude	
1	616059,3	4833754,9	-7:33:45,0	43:38:45,0
2	619419,8	4833814,0	-7:31:15,0	43:38:45,0
3	619461,0	4831500,2	-7:31:15,0	43:37:30,0
4	616099,4	4831441,1	-7:33:45,0	43:37:30,0

Proxección U.T.M. Fuso 29  
Elixeción CRS89  
Sistema de referencia ETRS89





<b>Referencia Catastral</b>	<b>Superficie (m<sup>2</sup>)</b>	<b>Superficie Afectada (m<sup>2</sup>)</b>	<b>Porcentaxe Afectada</b>
27025A07200010	548352,09	5144,02	0,94%



INSTITUTO DE ESTUDIOS DE TERRITORIO  
 Cartografía elaborada polo Instituto de Estudos do Territorio

### CARTOGRAFÍA DAS FAIXAS SECUNDARIAS DE XESTIÓN DE BIOMASA

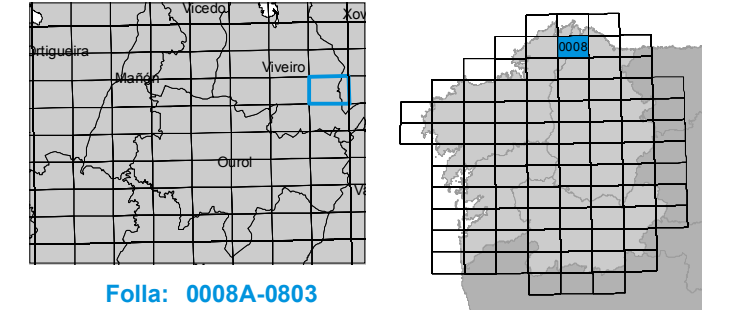
- Parcelas afectadas
- Faixa Protección 50m
- Delimitación Automática
- Solo de Nucleo Rural
- Solo Urbano
- Solo Urbanizable

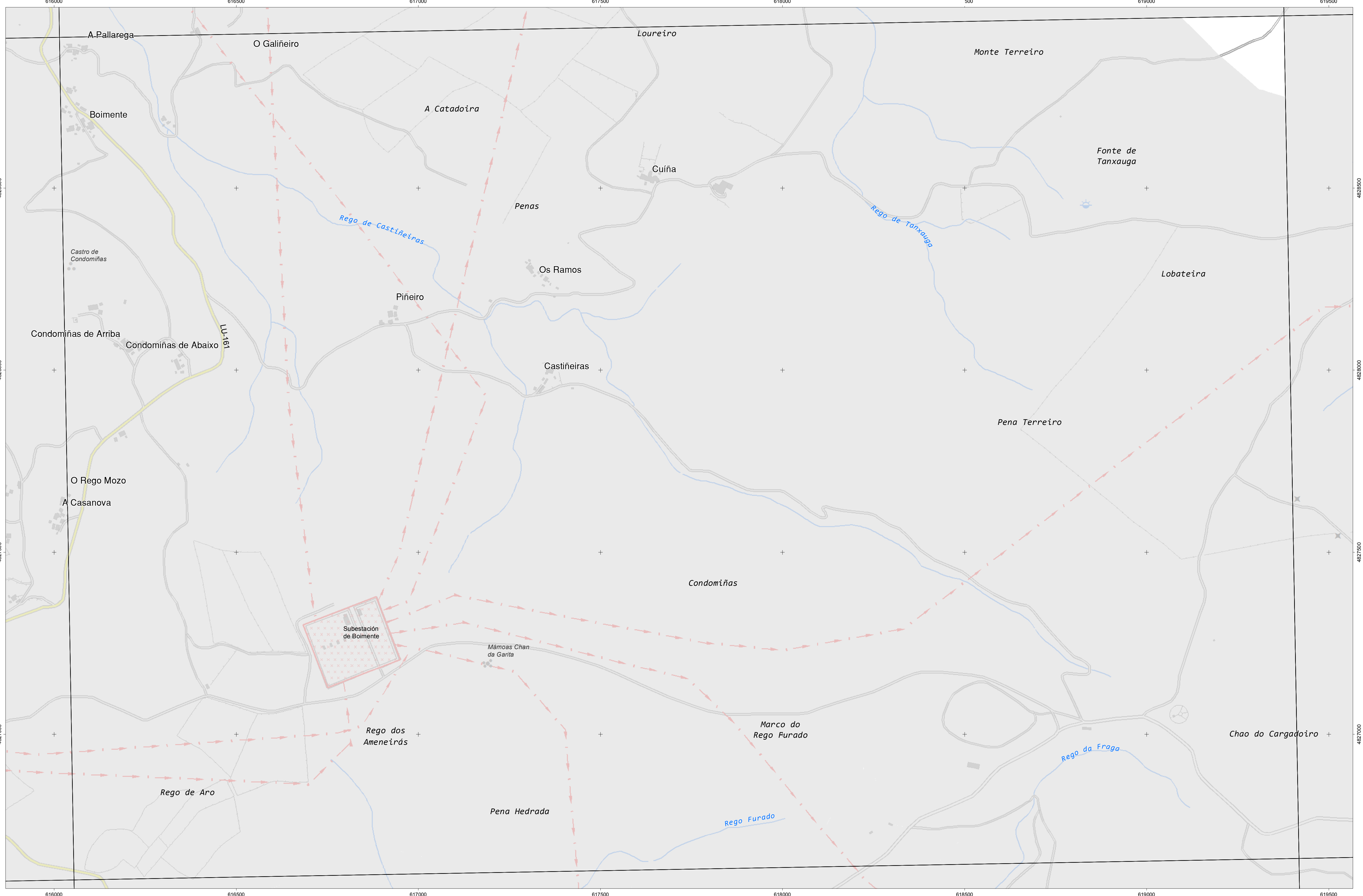
#### Parcelas afectadas por faixas de 50 metros entorno a núcleos

Coordenadas das esquinas da folla

UTM ED50 Fuso 29		Xeográficas ETRS89	
x	y	Longitude	Latitude
1 616099,4	4831441,1	-7:33:45,0	43:37:30,0
2 619461,0	4831500,2	-7:31:15,0	43:37:30,0
3 619502,2	4829186,4	-7:31:15,0	43:36:15,0
4 616139,4	4829127,4	-7:33:45,0	43:36:15,0

Proxección U.T.M. Fuso 29  
 Elipsóide GRS80  
 Sistema de referencia ETRS89





### CARTOGRAFÍA DAS FAIXAS SECUNDARIAS DE XESTIÓN DE BIOMASA

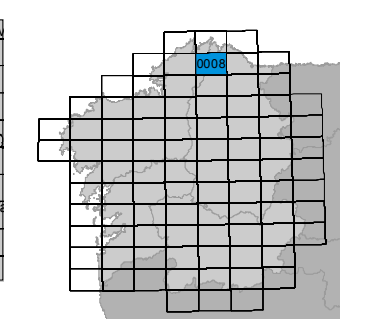
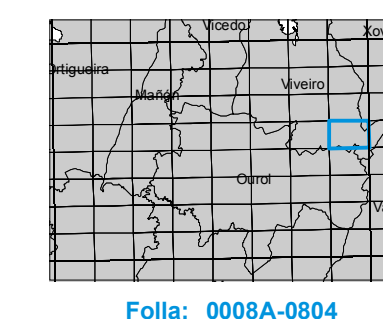
- Parcelas afectadas
- Faixa Protección 50m
- Delimitación Automática
- Solo de Nucleo Rural
- Solo Urbano
- Solo Urbanizable

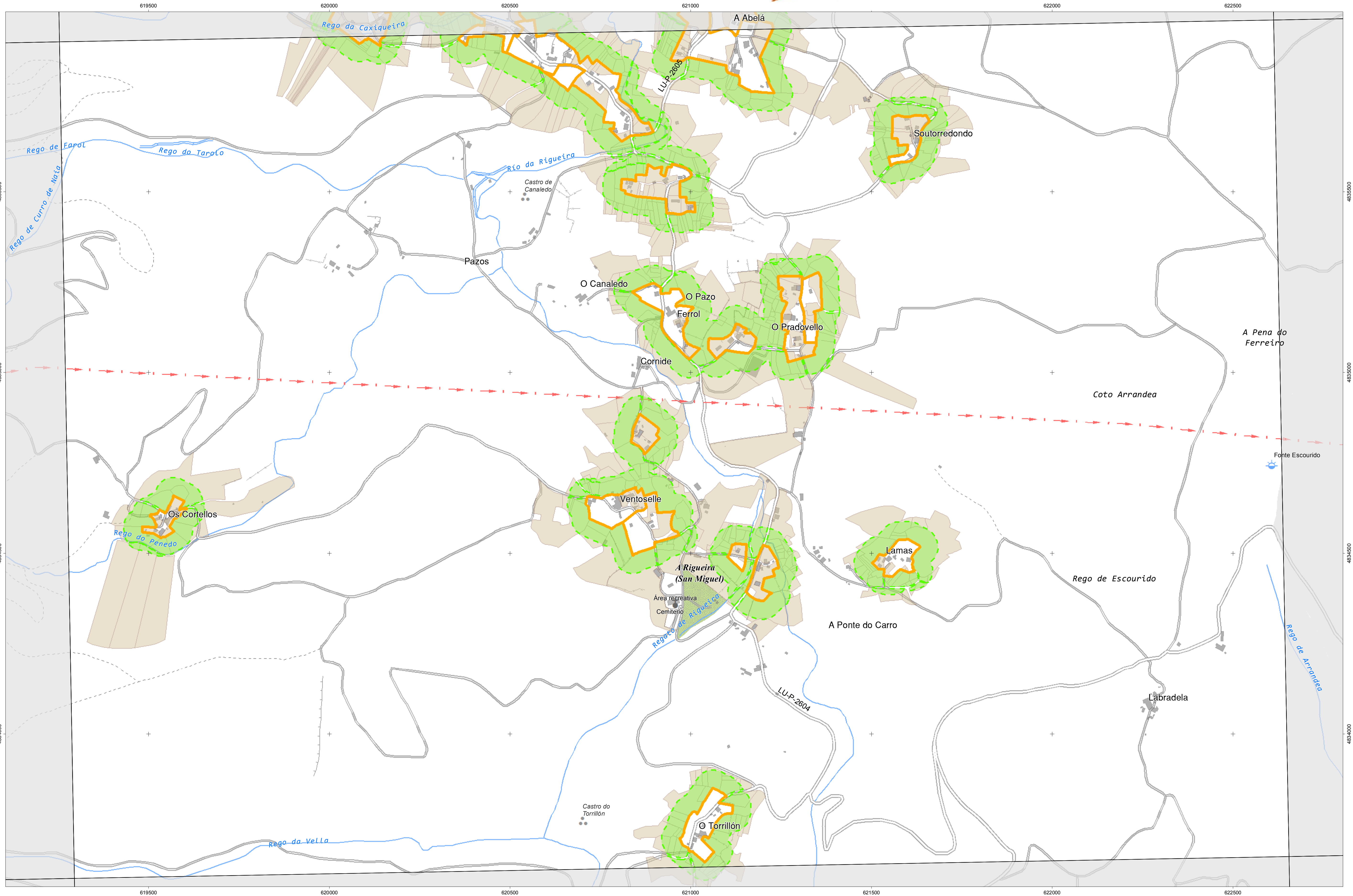
#### Parcelas afectadas por faixas de 50 metros entorno a núcleos

Coordenadas das esquinas da folla

UTM ED50 Fuso 29		Xeográficas ETRS89		
x	y	Longitude	Latitude	
1	616139,4	4829127,4	-7,33,45,0	43,36,15,0
2	619502,2	4829186,4	-7,31,15,0	43,36,15,0
3	619543,4	4826872,6	-7,31,15,0	43,35,00,0
4	616179,5	4826815,6	-7,33,45,0	43,35,00,0

Proxección U.T.M. Fuso 29  
Elixeción CRS89  
Sistema de referencia ETRS89





### CARTOGRAFÍA DAS FAIXAS SECUNDARIAS DE XESTIÓN DE BIOMASA

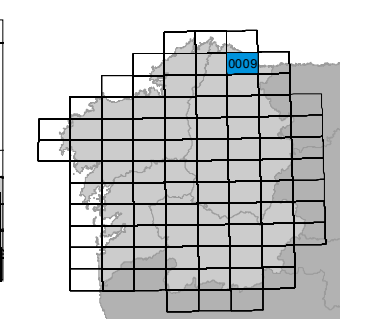
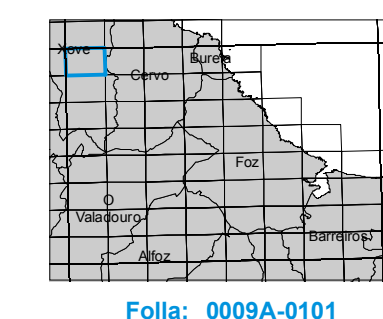
- Parcelas afectadas
- Faixa Protección 50m
- Delimitación Automática
- Solo de Nucleo Rural
- Solo Urbano
- Solo Urbanizable

#### Parcelas afectadas por faixas de 50 metros entorno a núcleos

Coordenadas das esquinas da folla

UTM ED50 Fuso 29		Xeográficas ETRS89		
x	y	Longitude	Latitude	
1	619378,6	4836127,8	-7.31.15,0	43.40.00,0
2	622737,9	4836188,5	-7.28.45,0	43.40.00,0
3	622780,3	4833874,7	-7.28.45,0	43.38.45,0
4	619419,8	4833814,0	-7.31.15,0	43.38.45,0

Proxección U.T.M. Fuso 29  
Elixeción CRS89  
Sistema de referencia ETRS89



Plano Nº <b>0009A-0101</b>	Referencia Catastral	Superficie (m <sup>2</sup> )	Superficie Afectada (m <sup>2</sup> )	Porcentaxe Afectada
	27025A04200005	1489,24	1484,06	99,65%
	27025A04200006	893,04	892,44	99,93%
	27025A04200015	1822,13	1805,88	99,11%
	27025A04200017	1637,54	515,99	31,51%
	27025A04200018	387,86	74,86	19,30%
	27025A04200019	1152,48	159,59	13,85%
	27025A04200026	1284,96	117,45	9,14%
	27025A04200027	411,60	391,00	95,00%
	27025A04200028	211,58	211,58	100,00%
	27025A04200030	1393,90	1392,58	99,91%
	27025A04200031	2243,65	33,66	1,50%
	27025A04200039	479,82	479,14	99,86%
	27025A04300527	4722,99	3995,37	84,59%
	27025A04300538	507,56	34,72	6,84%
	27025A04300542	2891,74	2280,17	78,85%
	27025A04300544	1495,18	1184,96	79,25%
	27025A04300545	907,07	753,22	83,04%
	27025A04300547	1854,08	1767,37	95,32%
	27025A04300549	1766,46	1183,50	67,00%
	27025A04300550	663,45	291,69	43,97%
	27025A04300551	582,27	300,65	51,63%
	27025A04300552	1938,21	1090,47	56,26%
	27025A04300553	1120,72	1120,59	99,99%
	27025A04300572	1035,37	6,28	0,61%
	27025A04300573	1065,01	105,60	9,92%
	27025A04300574	296,00	53,16	17,96%
	27025A04300575	1104,70	256,96	23,26%
	27025A04300578	585,43	426,17	72,80%
	27025A04300579	2922,02	799,15	27,35%
	27025A04300584	193,10	193,10	100,00%
	27025A04300586	389,99	73,49	18,84%
	27025A04300588	1698,51	247,10	14,55%
	27025A04300589	432,03	431,29	99,83%
	27025A04300590	23976,28	8378,32	34,94%
	27025A04300613	500,76	191,78	38,30%
	27025A04300614	696,79	394,44	56,61%
	27025A04300615	461,60	394,81	85,53%
	27025A04300616	552,23	552,23	100,00%
	27025A04300617	745,77	745,77	100,00%
	27025A04300618	1026,43	672,75	65,54%
	27025A04300619	924,36	461,28	49,90%
	27025A04300621	1146,42	594,76	51,88%
	27025A04300622	1435,40	464,74	32,38%
	27025A04300623	204,38	204,38	100,00%
	27025A04300624	431,97	431,97	100,00%

Plano Nº <b>0009A-0101</b>	Referencia Catastral	Superficie (m <sup>2</sup> )	Superficie Afectada (m <sup>2</sup> )	Porcentaxe Afectada
	27025A04300626	965,36	425,55	44,08%
	27025A04300627	6901,46	4479,21	64,90%
	27025A04300634	278,39	73,27	26,32%
	27025A04300635	326,39	127,94	39,20%
	27025A04300636	1002,65	1002,40	99,97%
	27025A04300637	729,33	58,55	8,03%
	27025A04300640	398,53	162,07	40,67%
	27025A04300648	1626,48	518,95	31,91%
	27025A04300649	5048,91	4125,21	81,70%
	27025A04300656	1162,05	1161,21	99,93%
	27025A04300657	644,12	643,15	99,85%
	27025A04300667	1108,70	116,01	10,46%
	27025A04300671	616,90	69,24	11,22%
	27025A04300677	581,90	153,00	26,29%
	27025A04300690	3787,48	1766,74	46,65%
	27025A04300691	4434,15	810,98	18,29%
	27025A04300692	4866,40	2300,56	47,27%
	27025A04300693	1100,98	923,49	83,88%
	27025A04600007	280,09	185,74	66,32%
	27025A04600008	528,68	399,21	75,51%
	27025A04600025	15848,47	7862,82	49,61%
	27025A04600034	485,57	165,46	34,07%
	27025A04600035	287,97	287,97	100,00%
	27025A04600038	1088,15	301,85	27,74%
	27025A04600039	1429,55	1172,28	82,00%
	27025A04600040	8913,16	1239,48	13,91%
	27025A04600042	345,92	345,92	100,00%
	27025A04600043	528,53	528,53	100,00%
	27025A04600051	737,24	496,61	67,36%
	27025A04600052	4282,58	3336,08	77,90%
	27025A04600055	334,73	313,45	93,64%
	27025A04600064	51,10	51,10	99,99%
	27025A04600065	430,55	430,54	100,00%
	27025A04600066	225,21	225,21	100,00%
	27025A04600067	177,00	177,00	100,00%
	27025A04600068	1235,73	1159,70	93,85%
	27025A04600069	821,65	686,70	83,58%
	27025A04600070	117,87	117,84	99,97%
	27025A04600072	846,27	202,91	23,98%
	27025A04600073	593,83	593,70	99,98%
	27025A04600074	1067,93	1067,78	99,99%
	27025A04600075	83,43	83,43	100,00%
	27025A04600077	583,61	511,29	87,61%
	27025A04600078	669,82	592,35	88,44%
	27025A04600079	652,03	613,24	94,05%

Plano Nº <b>0009A-0101</b>	Referencia Catastral	Superficie (m <sup>2</sup> )	Superficie Afectada (m <sup>2</sup> )	Porcentaxe Afectada
	27025A04600080	337,04	337,04	100,00%
	27025A04600081	422,73	422,73	100,00%
	27025A04600084	1445,79	613,02	42,40%
	27025A04600125	11582,00	278,03	2,40%
	27025A04600138	24920,44	686,26	2,75%
	27025A04600143	1043,90	210,76	20,19%
	27025A04600144	6401,08	4696,39	73,37%
	27025A04600147	1175,48	1009,93	85,92%
	27025A04600149	596,16	496,31	83,25%
	27025A04600151	1629,74	1547,66	94,96%
	27025A04600153	1248,09	184,43	14,78%
	27025A04600154	413,58	242,40	58,61%
	27025A04600157	705,26	199,48	28,28%
	27025A04600158	1180,93	96,17	8,14%
	27025A04600161	661,94	661,93	100,00%
	27025A04600162	4597,72	2672,56	58,13%
	27025A04600163	4067,22	3119,99	76,71%
	27025A04600164	4137,24	1112,98	26,90%
	27025A04600176	3473,81	780,54	22,47%
	27025A04600186	3309,08	1435,00	43,37%
	27025A04600193	3450,27	693,25	20,09%
	27025A04600212	645,03	123,04	19,07%
	27025A04600213	3330,82	2223,17	66,75%
	27025A04600215	825,61	825,61	100,00%
	27025A04600216	2526,59	1656,45	65,56%
	27025A04600227	4320,22	88,25	2,04%
	27025A04600241	1253,27	257,41	20,54%
	27025A04600245	1149,59	768,27	66,83%
	27025A04600246	1584,30	1584,24	100,00%
	27025A04600249	1526,87	1488,96	97,52%
	27025A04600250	192,69	181,06	93,97%
	27025A04600251	159,64	157,20	98,47%
	27025A04600252	163,88	163,88	100,00%
	27025A04600253	308,47	308,47	100,00%
	27025A04600256	381,05	381,05	100,00%
	27025A04600257	3001,47	1930,79	64,33%
	27025A04600258	1619,18	447,67	27,65%
	27025A04600259	1764,68	196,84	11,15%
	27025A04600267	771,87	48,27	6,25%
	27025A04600268	1964,68	506,29	25,77%
	27025A04600269	3796,08	1292,02	34,04%
	27025A04600271	2693,03	156,49	5,81%
	27025A04600273	2757,32	33,66	1,22%
	27025A04600289	1521,60	280,16	18,41%
	27025A04600292	1149,43	392,03	34,11%

Plano Nº <b>0009A-0101</b>	Referencia Catastral	Superficie (m <sup>2</sup> )	Superficie Afectada (m <sup>2</sup> )	Porcentaxe Afectada
	27025A04600298	149,14	149,14	100,00%
	27025A04600301	11990,26	3170,08	26,44%
	27025A04600302	8585,24	5714,97	66,57%
	27025A04600304	1081,86	1013,54	93,68%
	27025A04600305	2050,53	2050,53	100,00%
	27025A04600306	1469,91	865,71	58,90%
	27025A04600307	841,46	648,88	77,11%
	27025A04600316	121,39	121,39	100,00%
	27025A04600317	390,26	390,26	100,00%
	27025A04700013	907,30	907,20	99,99%
	27025A04700014	193,00	131,97	68,38%
	27025A04700015	581,10	581,10	100,00%
	27025A04700016	1775,30	80,12	4,51%
	27025A04700020	1371,53	652,83	47,60%
	27025A04700025	205,02	205,02	100,00%
	27025A04700026	352,15	352,15	100,00%
	27025A04700027	610,02	610,02	100,00%
	27025A04700029	3186,32	1659,39	52,08%
	27025A04700030	663,17	662,65	99,92%
	27025A04700032	902,32	882,20	97,77%
	27025A04700033	1455,12	904,82	62,18%
	27025A04700034	66,17	66,17	100,00%
	27025A04700035	414,65	414,65	100,00%
	27025A04700036	140,78	140,78	100,00%
	27025A04700037	439,09	71,82	16,36%
	27025A04700038	745,34	745,34	100,00%
	27025A04700039	3314,92	46,02	1,39%
	27025A04700045	868,39	868,25	99,98%
	27025A04700047	1606,08	738,98	46,01%
	27025A04700049	702,11	702,11	100,00%
	27025A04700050	440,15	439,09	99,76%
	27025A04700051	407,04	407,04	100,00%
	27025A04700052	263,26	263,26	100,00%
	27025A04700053	476,05	475,41	99,87%
	27025A04700054	155,21	92,67	59,71%
	27025A04700055	286,35	5,15	1,80%
	27025A04700056	1312,51	1164,14	88,70%
	27025A04700057	567,68	567,68	100,00%
	27025A04700059	419,79	412,76	98,33%
	27025A04700060	308,19	131,95	42,82%
	27025A04700061	464,32	288,36	62,10%
	27025A04700062	438,84	264,96	60,38%
	27025A04700063	4562,36	2001,76	43,88%
	27025A04700065	2514,41	1854,80	73,77%
	27025A04700069	6650,96	3993,94	60,05%



Plano Nº <b>0009A-0101</b>	Referencia Catastral	Superficie (m <sup>2</sup> )	Superficie Afectada (m <sup>2</sup> )	Porcentaxe Afectada
	27025A04700071	262,24	255,01	97,24%
	27025A04700072	267,07	248,93	93,21%
	27025A04700074	14590,98	8023,06	54,99%
	27025A04700075	3401,40	392,06	11,53%
	27025A04700076	2260,14	495,91	21,94%
	27025A04700085	436,62	137,17	31,42%
	27025A04700086	729,88	201,05	27,55%
	27025A04700130	550,21	76,63	13,93%
	27025A04700133	340,31	58,64	17,23%
	27025A04700134	388,76	87,17	22,42%
	27025A04700136	468,03	356,28	76,12%
	27025A04700137	249,94	209,31	83,74%
	27025A04700138	2629,68	873,87	33,23%
	27025A04700139	608,59	30,98	5,09%
	27025A04700140	637,42	61,76	9,69%
	27025A04700142	926,77	827,27	89,26%
	27025A04700143	482,60	482,27	99,93%
	27025A04700144	233,82	95,78	40,96%
	27025A04700145	2355,39	758,86	32,22%
	27025A04700146	1662,03	12,44	0,75%
	27025A04700147	680,16	680,16	100,00%
	27025A04700148	965,13	309,48	32,07%
	27025A04700149	732,46	433,57	59,19%
	27025A04700150	588,13	365,87	62,21%
	27025A04700151	526,01	474,23	90,16%
	27025A04700152	774,51	709,58	91,62%
	27025A04700153	840,45	601,55	71,58%
	27025A04700154	425,38	425,38	100,00%
	27025A04700155	357,42	357,42	100,00%
	27025A04700156	343,19	285,05	83,06%
	27025A04700157	322,81	263,19	81,53%
	27025A04700166	5179,36	4126,50	79,67%
	27025A04700167	1173,33	1173,32	100,00%
	27025A04700172	317,45	316,50	99,70%
	27025A04700181	1923,09	1922,96	99,99%
	27025A04700182	63,77	63,77	100,00%
	27025A04700183	586,15	216,29	36,90%
	27025A04700227	4469,95	2367,45	52,96%
	27025A04700245	170,34	170,34	100,00%
	27025A04700248	1325,92	1325,35	99,96%
	27025A04700249	738,86	560,51	75,86%
	27025A04700250	326,70	197,77	60,54%
	27025A04700251	174,14	106,75	61,31%
	27025A04700252	198,37	129,29	65,18%
	27025A04700253	528,89	333,28	63,02%

Plano Nº <b>0009A-0101</b>	Referencia Catastral	Superficie (m <sup>2</sup> )	Superficie Afectada (m <sup>2</sup> )	Porcentaxe Afectada
	27025A04700254	3889,91	2310,90	59,41%
	27025A04700255	791,22	168,75	21,33%
	27025A04700256	2710,62	975,39	35,98%
	27025A04700257	1809,74	1757,86	97,13%
	27025A04700261	1601,37	1601,22	99,99%
	27025A04700263	467,34	8,95	1,91%
	27025A04700267	15428,57	256,51	1,66%
	27025A04700286	1937,13	392,76	20,28%
	27025A04700287	2565,98	1040,60	40,55%
	27025A04700289	5577,09	1149,80	20,62%
	27025A04700293	826,75	357,81	43,28%
	27025A04700294	3240,51	3196,28	98,63%
	27025A04700295	3488,85	2240,39	64,22%
	27025A04700307	6990,02	4225,11	60,44%
	27025A04700320	208,45	208,45	100,00%
	27025A04700321	2113,00	2113,00	100,00%
	27025A04700322	1258,53	1258,52	100,00%
	27025A04700323	1535,42	1490,01	97,04%
	27025A04700324	984,65	329,53	33,47%
	27025A04700325	487,73	393,38	80,65%
	27025A04700326	773,41	744,05	96,20%
	27025A04700327	371,66	371,66	100,00%
	27025A04700328	316,67	268,96	84,93%
	27025A04700329	2047,55	1108,07	54,12%
	27025A04700333	2387,09	73,61	3,08%
	27025A04700336	337,43	19,61	5,81%
	27025A04700346	2193,15	1199,68	54,70%
	27025A04700348	309,75	309,75	100,00%
	27025A04700349	1642,30	1642,30	100,00%
	27025A04700350	5114,31	837,65	16,38%
	27025A04700354	5888,66	12,29	0,21%
	27025A04700355	1114,39	192,08	17,24%
	27025A04700356	1043,23	705,71	67,65%
	27025A04700358	2609,72	2522,41	96,65%
	27025A04700360	101,40	101,40	100,00%
	27025A04700361	136,62	136,62	100,00%
	27025A04700362	4348,49	1217,83	28,01%
	27025A04700378	1778,96	1778,36	99,97%
	27025A04700379	2365,03	216,85	9,17%
	27025A04700381	163,35	163,35	100,00%
	27025A04700383	1052,17	1052,17	100,00%
	27025A04700392	467,25	256,11	54,81%
	27025A04700394	2314,72	1335,89	57,71%
	27025A04700402	639,38	112,03	17,52%
	27025A04700403	106,11	106,11	100,00%

Plano Nº <b>0009A-0101</b>	Referencia Catastral	Superficie (m <sup>2</sup> )	Superficie Afectada (m <sup>2</sup> )	Porcentaxe Afectada
	27025A04700404	134,10	134,10	100,00%
	27025A04700405	209,63	207,99	99,22%
	27025A04700406	163,57	67,49	41,26%
	27025A04700407	155,37	24,06	15,49%
	27025A04700416	341,81	341,81	100,00%
	27025A04700417	1812,17	1812,17	100,00%
	27025A04700418	1051,58	1051,58	100,00%
	27025A04700419	114,42	114,42	100,00%
	27025A04700420	338,98	208,74	61,58%
	27025A04700421	487,47	370,95	76,10%
	27025A04700422	174,47	174,47	100,00%
	27025A04700427	638,88	638,88	100,00%
	27025A04700428	115,13	115,13	100,00%
	27025A04700429	192,64	180,69	93,80%
	27025A04800007	10906,46	7029,75	64,45%
	27025A04800011	871,04	416,80	47,85%
	27025A04800012	260,39	12,65	4,86%
	27025A04800013	2131,31	973,63	45,68%
	27025A04800016	206,12	206,12	100,00%
	27025A04800017	224,85	224,85	100,00%
	27025A04800018	90,66	90,66	100,00%
	27025A04800020	171,97	171,97	100,00%
	27025A04800021	195,70	195,70	100,00%
	27025A04800077	1414,85	1148,30	81,16%
	27025A04800081	3656,69	3420,07	93,53%
	27025A04800089	426,44	36,86	8,64%
	27025A04800090	539,64	139,96	25,94%
	27025A04800091	1147,90	645,77	56,26%
	27025A04800092	855,68	607,70	71,02%
	27025A04800098	207,73	207,73	100,00%
	27025A04800099	448,71	448,71	100,00%
	27025A04800100	3387,89	3079,88	90,91%
	27025A04800101	237,33	121,15	51,04%
	27025A04800102	472,69	183,20	38,76%
	27025A04800103	466,93	38,58	8,26%
	27025A04800104	7322,94	640,51	8,75%
	27025A04800108	938,37	288,59	30,75%
	27025A04800109	527,40	527,40	100,00%
	27025A04800110	720,57	414,59	57,54%
	27025A04800111	1028,60	665,56	64,71%
	27025A04800115	361,88	170,11	47,01%
	27025A04800118	3623,96	332,75	9,18%
	27025A04800131	1313,26	22,13	1,69%
	27025A04800133	1037,54	269,23	25,95%
	27025A04800134	1265,38	1265,38	100,00%

Plano Nº <b>0009A-0101</b>	Referencia Catastral	Superficie (m <sup>2</sup> )	Superficie Afectada (m <sup>2</sup> )	Porcentaxe Afectada
	27025A04800135	802,89	802,89	100,00%
	27025A04800136	346,55	346,55	100,00%
	27025A04800137	425,04	419,30	98,65%
	27025A04800138	539,32	204,13	37,85%
	27025A04800139	271,06	121,00	44,64%
	27025A04800140	519,55	224,02	43,12%
	27025A04800141	1216,47	559,39	45,98%
	27025A04800142	690,48	278,85	40,39%
	27025A04800144	220,49	51,44	23,33%
	27025A04800151	257,68	21,95	8,52%
	27025A04800152	773,84	220,75	28,53%
	27025A04800153	323,26	153,16	47,38%
	27025A04800154	171,52	97,86	57,06%
	27025A04800155	3062,31	2295,11	74,95%
	27025A04800156	1085,13	1085,13	100,00%
	27025A04800157	4298,69	2511,46	58,42%
	27025A04800158	500,85	264,72	52,85%
	27025A04800159	528,04	372,67	70,57%
	27025A04800161	845,71	378,68	44,78%
	27025A04800163	851,04	293,72	34,51%
	27025A04800164	1733,32	374,50	21,61%
	27025A04800165	2603,66	29,29	1,12%
	27025A04800168	368,26	96,11	26,10%
	27025A04800169	1676,00	1675,20	99,95%
	27025A04800171	313,86	313,86	100,00%
	27025A04800173	582,76	582,73	99,99%
	27025A04800176	897,99	340,18	37,88%
	27025A04800177	1073,53	1073,52	100,00%
	27025A04800178	667,59	664,73	99,57%
	27025A04800179	97,51	96,50	98,97%
	27025A04800180	842,88	696,87	82,68%
	27025A04800182	1154,47	479,39	41,52%
	27025A04800184	3450,28	31,06	0,90%
	27025A04800451	538,46	270,03	50,15%
	27025A04800454	222,44	222,44	100,00%
	27025A04900168	6233,60	3162,85	50,74%
	27025A04900170	416,40	416,40	100,00%
	27025A04900177	571,85	571,44	99,93%
	27025A04900178	1079,94	1079,94	100,00%
	27025A04900179	1724,46	676,49	39,23%
	27025A04900181	8438,78	4363,61	51,71%
	27025A04900185	2519,96	933,93	37,06%
	27025A04900186	1881,58	787,59	41,86%
	27025A04900187	2406,09	970,24	40,32%
	27025A04900188	5803,07	686,11	11,82%

Plano Nº <b>0009A-0101</b>	Referencia Catastral	Superficie (m <sup>2</sup> )	Superficie Afectada (m <sup>2</sup> )	Porcentaxe Afectada
	27025A04900194	364,45	364,45	100,00%
	27025A04900195	427,77	427,77	100,00%
	27025A04900199	3961,23	1003,30	25,33%
	27025A04900200	10214,28	4277,78	41,88%
	27025A04900210	3117,34	1897,73	60,88%
	27025A04900212	348,56	330,97	94,95%
	27025A04900221	961,35	840,53	87,43%
	27025A04900224	428,31	428,27	99,99%
	27025A04900225	334,87	327,63	97,84%
	27025A04900227	5308,11	4237,03	79,82%
	27025A04900228	3726,06	1456,77	39,10%
	27025A04900229	1245,41	74,07	5,95%
	27025A04900231	3699,49	933,41	25,23%
	27025A04900232	869,75	243,58	28,01%
	27025A04900241	1887,23	607,49	32,19%
	27025A04900243	2043,36	1231,40	60,26%
	27025A04900244	1481,62	1148,83	77,54%
	27025A04900245	986,99	247,20	25,05%
	27025A04900246	1646,40	285,17	17,32%
	27025A04900248	16629,93	3483,51	20,95%
	27025A04900252	4877,31	972,42	19,94%
	27025A04900253	378,61	5,76	1,52%
	27025A04900254	412,87	9,72	2,35%
	27025A04900255	461,27	7,61	1,65%
	27025A04900256	562,98	12,05	2,14%
	27025A04900257	558,03	17,71	3,17%
	27025A04900258	1738,37	46,72	2,69%
	27025A04900259	2282,99	10,81	0,47%
	27025A04900261	7443,87	541,64	7,28%
	27025A04900272	1090,51	1090,51	100,00%
	27025A04900455	2605,81	2604,19	99,94%
	27025A04900456	1930,78	834,01	43,20%
	27025A04900485	4248,26	1082,54	25,48%
	27025A04900498	2589,30	1383,87	53,45%
	27025A04900499	18236,22	4587,65	25,16%
	27025A04900503	11616,73	119,41	1,03%
	27025A04900513	617,31	616,81	99,92%
	27025A04900523	513,32	508,32	99,02%
	27025A04900530	483,66	483,66	100,00%
	27025A04900612	164,67	164,67	100,00%
	27025A04900620	331,91	331,91	100,00%
	27025A04900621	142,28	142,28	100,00%
	27025A04900622	417,42	417,42	100,00%
	27025A04900623	205,28	75,35	36,71%
	27025A05000044	1330,24	933,10	70,15%

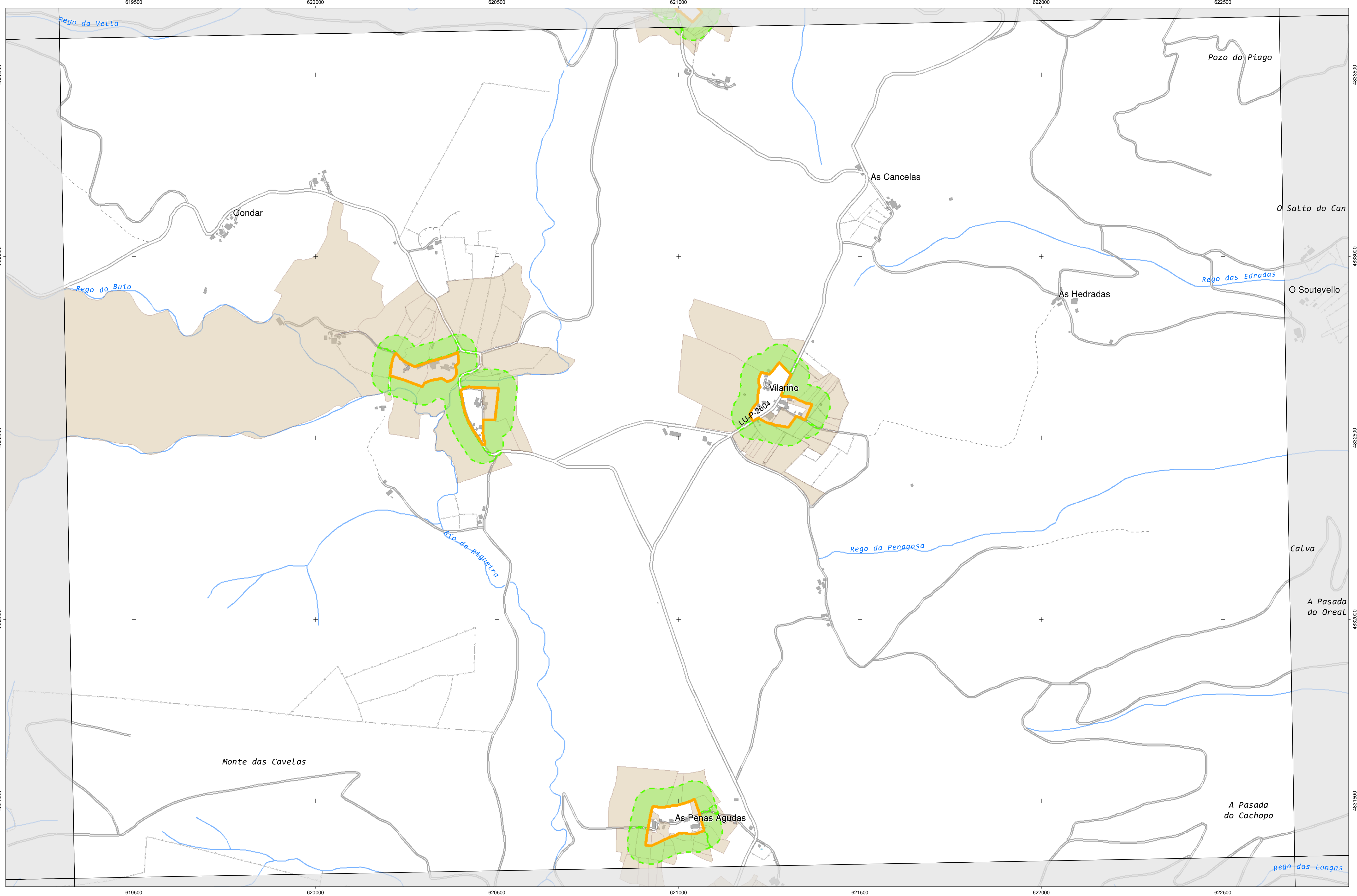
Plano Nº <b>0009A-0101</b>	Referencia Catastral	Superficie (m <sup>2</sup> )	Superficie Afectada (m <sup>2</sup> )	Porcentaxe Afectada
	27025A05000045	4754,10	2396,04	50,40%
	27025A05000048	5009,99	3471,01	69,28%
	27025A05000054	2270,08	1712,48	75,44%
	27025A05000056	2183,97	2113,76	96,79%
	27025A05000058	403,99	384,67	95,22%
	27025A05000059	17028,67	612,52	3,60%
	27025A05000089	2666,80	2027,32	76,02%
	27025A05000090	3062,92	2203,10	71,93%
	27025A05000098	18647,42	67,61	0,36%
	27025A05000099	16063,22	95,96	0,60%
	27025A05000107	1258,18	1258,18	100,00%
	27025A05100072	733,76	91,60	12,48%
	27025A05100073	1916,93	1793,73	93,57%
	27025A05100077	447,55	343,70	76,80%
	27025A05100079	2112,18	1893,04	89,63%
	27025A05100084	896,94	896,94	100,00%
	27025A05100085	5870,26	4182,41	71,25%
	27025A05100088	848,96	582,70	68,64%
	27025A05100089	726,37	404,07	55,63%
	27025A05100122	657,00	657,00	100,00%
	27025A05100123	811,77	811,77	100,00%
	27025A05100124	889,15	889,15	100,00%
	27025A05100125	964,57	916,47	95,01%
	27025A05100127	1288,70	1055,48	81,90%
	27025A05100128	3788,54	1103,44	29,13%
	27025A05100130	1638,09	761,77	46,50%
	27025A05100291	323,33	322,67	99,80%
	27025A05100381	215,39	104,68	48,60%
	27025A05100458	251,79	251,79	100,00%
	27025A05100460	578,11	51,43	8,90%
	27025A05200097	3480,52	3446,45	99,02%
	27025A05200134	1827,24	1614,91	88,38%
	27025A05200135	6778,60	4993,36	73,66%
	27025A05200137	1188,41	1186,38	99,83%
	27025A05200138	292,81	112,28	38,34%
	27025A05200140	7001,89	3258,66	46,54%
	27025A05200143	2276,53	959,97	42,17%
	27025A05200144	629,74	629,74	100,00%
	27025A05200145	235,71	235,71	100,00%
	27025A05200146	233,33	233,33	100,00%
	27025A05200147	291,01	291,01	100,00%
	27025A05200148	311,18	311,18	100,00%
	27025A05200149	200,80	200,80	100,00%
	27025A05200150	224,92	224,92	100,00%
	27025A05200152	6323,55	954,95	15,10%

Plano Nº <b>0009A-0101</b>	Referencia Catastral	Superficie (m <sup>2</sup> )	Superficie Afectada (m <sup>2</sup> )	Porcentaxe Afectada
	27025A05200163	167,74	130,91	78,04%
	27025A05200164	120,24	80,67	67,09%
	27025A05200166	403,34	84,60	20,98%
	27025A05200170	533,37	267,27	50,11%
	27025A05200171	539,71	539,71	100,00%
	27025A05200173	152,08	136,75	89,92%
	27025A05200174	154,40	115,99	75,12%
	27025A05200175	342,43	87,80	25,64%
	27025A05200191	1096,88	376,57	34,33%
	27025A05200195	1976,06	766,30	38,78%
	27025A05200196	765,59	37,09	4,84%
	27025A05200229	570,11	447,44	78,48%
	27025A05200230	1532,44	804,54	52,50%
	27025A05200231	3298,15	140,65	4,26%
	27025A05200234	2672,72	62,54	2,34%
	27025A05200697	169,68	82,97	48,90%
	27025A05200700	585,57	585,57	100,00%
	27025A05200701	232,54	232,54	100,00%
	27025A05200702	1016,54	973,53	95,77%
	27025A05200703	172,72	15,31	8,86%
	27025A05200800	3964,15	83,56	2,11%
	27025A05200835	5042,13	1495,74	29,66%
	27025A05200901	346,50	346,34	99,95%
	27025A07300173	7203,50	1275,51	17,71%
	27025A07300202	1120,60	1120,60	100,00%
	27025A07300203	813,77	812,83	99,89%
	27025A07300205	8703,57	5093,58	58,52%
	27025A07300207	2584,74	2525,12	97,69%
	27025A07300216	1180,96	1180,97	100,00%
	27025A07300217	443,54	443,54	100,00%
	27025A07300224	282,69	268,51	94,98%
	27025A07300232	732,20	479,56	65,50%
	27025A07300233	812,16	195,46	24,07%
	27025A07300234	2858,23	1349,34	47,21%
	27025A07300235	2650,56	2226,31	83,99%
	27025A07300478	182,75	182,75	100,00%
	27025A07700001	16926,74	4234,46	25,02%
	27025A07700002	4075,46	1706,61	41,88%
	27025A07700009	9419,44	1863,41	19,78%
	27025A07700022	905,48	905,48	100,00%
	27025A07700023	127,64	127,64	100,00%
	27025A07700024	266,06	266,06	100,00%
	27025A07700025	1119,03	1119,03	100,00%
	27025A07700026	418,92	418,92	100,00%
	27025A07700027	666,29	144,41	21,67%

Plano Nº <b>0009A-0101</b>	Referencia Catastral	Superficie (m <sup>2</sup> )	Superficie Afectada (m <sup>2</sup> )	Porcentaxe Afectada
	27025A07700028	2015,18	2015,17	100,00%
	27025A07700029	1485,92	1484,22	99,89%
	27025A07700031	339,14	46,75	13,78%
	27025A07700034	12170,72	5879,58	48,31%
	27025A07700039	1046,18	253,54	24,24%
	27025A07700042	132,89	91,50	68,85%
	27025A07700043	560,10	449,67	80,28%
	27025A07700044	971,77	971,16	99,94%
	27025A07700045	611,69	518,52	84,77%
	27025A07700046	1581,89	1581,49	99,97%
	27025A07700049	1392,81	131,73	9,46%
	27025A07700050	1784,90	618,03	34,63%
	27025A07700051	3801,94	2970,19	78,12%
	27025A07700054	770,04	770,04	100,00%
	27025A07700055	134,36	134,36	100,00%
	27025A07700056	323,43	323,43	100,00%
	27025A07700057	224,43	200,76	89,45%
	27025A07700058	118,66	118,66	100,00%
	27025A07700059	1766,81	1311,77	74,25%
	27025A07700060	99,84	99,84	100,00%
	27025A07700065	1422,56	1422,56	100,00%
	27025A07700066	2521,15	1783,86	70,76%
	27025A07700069	15466,97	3491,87	22,58%
	27025A07700074	735,75	150,11	20,40%
	27025A07700075	275,28	248,14	90,14%
	27025A07700076	209,68	188,04	89,68%
	27025A07700090	4187,27	648,74	15,49%
	27025A07700093	212,88	40,39	18,97%
	27025A07700094	1095,33	94,50	8,63%
	27025A07700095	1845,09	681,60	36,94%
	27025A07700098	4321,21	3257,49	75,38%
	27025A07700101	367,12	109,87	29,93%
	27025A07700102	4374,31	68,66	1,57%
	27025A07700103	10014,42	6361,23	63,52%
	27025A07700105	1761,05	1432,02	81,32%
	27025A07700111	1680,45	565,82	33,67%
	27025A07700113	1184,48	74,62	6,30%
	27025A07700114	162,79	162,79	100,00%
	27025A07700115	1032,51	986,06	95,50%
	27025A07700116	878,64	432,90	49,27%
	27025A07700117	1021,07	460,06	45,06%
	27025A07700121	1127,37	56,17	4,98%
	27025A07700142	492,62	492,31	99,94%
	27025A07700143	45,67	45,67	100,00%
	27025A07700147	302,40	302,40	100,00%



<b>Plano Nº 0009A-0101</b>	<b>Referencia Catastral</b>	<b>Superficie (m<sup>2</sup>)</b>	<b>Superficie Afectada (m<sup>2</sup>)</b>	<b>Porcentaxe Afectada</b>
	27025A07700150	3773,08	3554,19	94,20%
	27025A07700151	6245,30	1982,83	31,75%
	27025A07700152	2402,69	866,67	36,07%
	27025A07700154	1847,61	1040,32	56,31%
	27025A07700159	1573,64	983,86	62,52%
	27025A07700160	231,47	189,42	81,83%
	27025A07700161	569,72	505,03	88,65%
	27025A07700162	544,30	488,63	89,77%
	27025A07700163	306,17	305,02	99,62%
	27025A07700164	726,78	479,83	66,02%
	27025A07700165	730,96	730,96	100,00%
	27025A07700174	4492,05	1737,64	38,68%
	27025A07700175	1538,74	763,23	49,60%
	27025A07700185	15128,40	35,17	0,23%
	27025A07700186	106,10	20,85	19,66%
	27025A07700187	687,88	499,60	72,63%
	27025A07700188	2927,86	1891,81	64,61%
	27025A07700190	147,83	147,83	100,00%
	27025A07700194	218,38	217,66	99,67%
	27025A07700195	3777,21	3689,61	97,68%
	E01100100PJ23E	15,70	15,70	100,00%



### CARTOGRAFÍA DAS FAIXAS SECUNDARIAS DE XESTIÓN DE BIOMASA

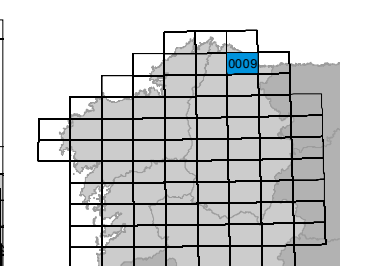
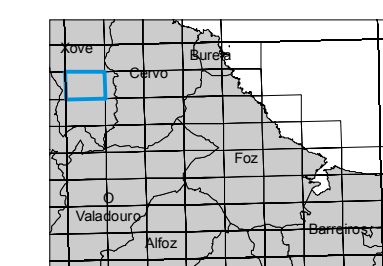
- Parcelas afectadas
- Faixa Protección 50m
- Delimitación Automática
- Solo de Nucleo Rural
- Solo Urbano
- Solo Urbanizable

#### Parcelas afectadas por faixas de 50 metros entorno a núcleos

Coordenadas das esquinas da folla

UTM ED50 Fuso 29	X	Y	Xeográficas ETRS89	Latitudo
1	619419,8	4833814,0	-7:31:15,0	43:38:45,0
2	622760,3	4833874,7	-7:28:45,0	43:38:45,0
3	622822,7	4831560,9	-7:28:45,0	43:37:30,0
4	619461,0	4831500,2	-7:31:15,0	43:37:30,0

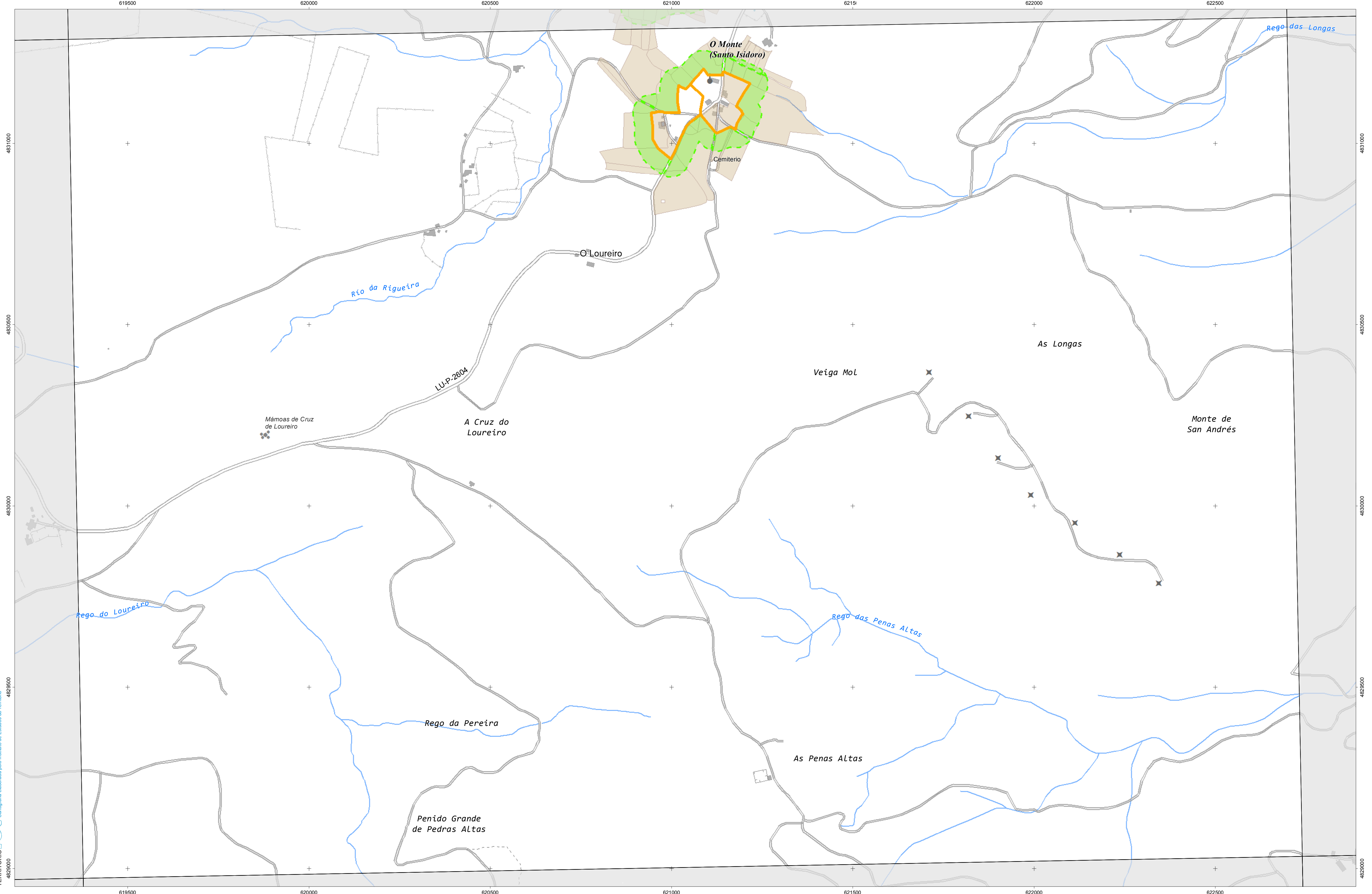
Proxección U.T.M. Fuso 29  
Elixeción GRS89  
Sistema de referencia ETRS89



Folla: 0009A-0102

Plano Nº <b>0009A-0102</b>	Referencia Catastral	Superficie (m <sup>2</sup> )	Superficie Afectada (m <sup>2</sup> )	Porcentaxe Afectada
	27025A05200047	6601,92	5466,65	82,80%
	27025A05200049	1320,04	424,91	32,19%
	27025A05200051	4915,44	1161,41	23,63%
	27025A05200052	1851,37	1050,66	56,75%
	27025A05200769	678,81	262,37	38,65%
	27025A05200816	696,92	45,97	6,60%
	27025A05200894	2324,55	1073,93	46,20%
	27025A05200896	1727,71	880,55	50,97%
	27025A05200897	860,20	449,81	52,29%
	27025A05200924	23,05	23,05	100,00%
	27025A05300050	2636,15	1368,27	51,90%
	27025A05300052	698,05	253,38	36,30%
	27025A05300053	752,05	148,65	19,77%
	27025A05300054	787,20	117,84	14,97%
	27025A05300055	5246,82	2949,34	56,21%
	27025A05300059	881,74	344,46	39,07%
	27025A05300060	9434,61	1206,72	12,79%
	27025A05300063	822,42	19,24	2,34%
	27025A05300065	3855,42	1754,97	45,52%
	27025A05300069	1409,35	1409,35	100,00%
	27025A05300071	2128,67	581,79	27,33%
	27025A05300426	2063,76	139,43	6,76%
	27025A05400007	5996,39	3848,99	64,19%
	27025A05400008	2121,78	1435,70	67,66%
	27025A05400022	23981,92	7209,37	30,06%
	27025A05400023	2464,23	1730,44	70,22%
	27025A05400049	130,43	56,97	43,68%
	27025A05400050	200,23	195,47	97,63%
	27025A05400051	4432,40	2271,97	51,26%
	27025A05400073	794,28	83,93	10,57%
	27025A05400074	1185,74	831,76	70,15%
	27025A05400075	1296,50	1087,49	83,88%
	27025A05400077	229,98	146,29	63,61%
	27025A05400079	2198,77	1981,86	90,14%
	27025A05400080	745,72	745,50	99,97%
	27025A05400082	1736,32	1103,38	63,55%
	27025A05400083	1205,61	28,43	2,36%
	27025A05400084	1587,58	413,97	26,08%
	27025A05400090	5138,07	2934,58	57,11%
	27025A05400091	1740,04	1638,21	94,15%
	27025A05400094	3207,72	190,76	5,95%
	27025A05400097	2507,32	47,78	1,91%
	27025A05400409	1750,62	109,86	6,28%
	27025A05400425	2522,15	1405,12	55,71%
	27025A05400428	468,82	199,29	42,51%

<b>Plano Nº 0009A-0102</b>	<b>Referencia Catastral</b>	<b>Superficie (m<sup>2</sup>)</b>	<b>Superficie Afectada (m<sup>2</sup>)</b>	<b>Porcentaxe Afectada</b>
	27025A05400429	60,70	60,70	100,00%
	27025A05400485	2165,53	388,63	17,95%
	27025A05400486	2535,51	1661,04	65,51%
	27025A07200001	5697,67	3555,43	62,40%
	27025A07200002	6741,98	1224,26	18,16%
	27025A07200003	4366,91	102,00	2,34%
	27025A07200010	548352,09	5144,02	0,94%
	27025A07200032	442,73	86,69	19,58%
	27025A07200200	4613,57	3229,06	69,99%
	27025A07200203	13483,89	1959,26	14,53%
	27025A07300036	2259,77	918,16	40,63%
	27025A07300037	1053,10	1053,10	100,00%
	27025A07300057	16435,58	8482,14	51,61%
	27025A07300058	20736,04	9994,60	48,20%
	27025A07300060	16425,08	3982,81	24,25%
	27025A07300073	41725,30	1801,52	4,32%
	27025A07300074	715,98	551,39	77,01%
	27025A07300075	17690,63	1383,89	7,82%
	27025A07300077	13147,27	8307,51	63,19%
	27025A07300079	9699,50	6144,01	63,34%
	27025A07300096	35919,25	8023,70	22,34%
	27025A07300098	4877,67	229,34	4,70%
	27025A07300173	7203,50	1275,51	17,71%
	27025A07300202	1120,60	1120,60	100,00%
	27025A07300203	813,77	812,83	99,89%
	27025A07300205	8703,57	5093,58	58,52%
	27025A07300216	1180,96	1180,97	100,00%
	27025A07300217	443,54	443,54	100,00%
	27025A07300218	390,16	308,46	79,06%
	27025A07300224	282,69	268,51	94,98%
	27025A07300236	840,04	659,38	78,49%
	27025A07300237	835,51	66,49	7,96%
	27025A07300241	285,80	17,27	6,04%
	27025A07300402	29348,62	4978,29	16,96%
	27025A07300480	18,25	18,25	100,00%



INSTITUTO DE ESTUDIOS DO TERRITORIO  
 Cartografía elaborada polo Instituto de Estudos do Territorio

### CARTOGRAFÍA DAS FAIXAS SECUNDARIAS DE XESTIÓN DE BIOMASA

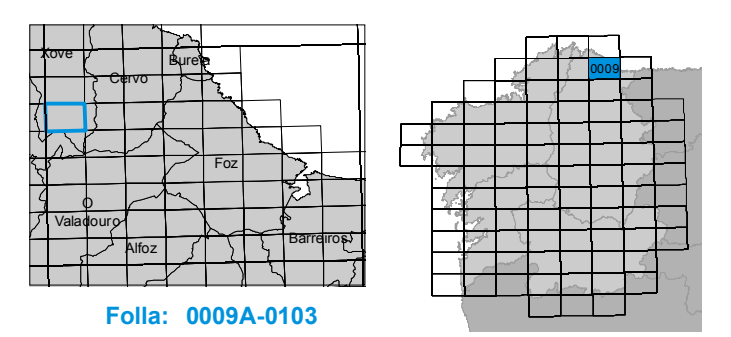
- Parcelas afectadas
- Faixa Protección 50m
- Delimitación Automática
- Solo de Nucleo Rural
- Solo Urbano
- Solo Urbanizable

#### Parcelas afectadas por faixas de 50 metros entorno a núcleos

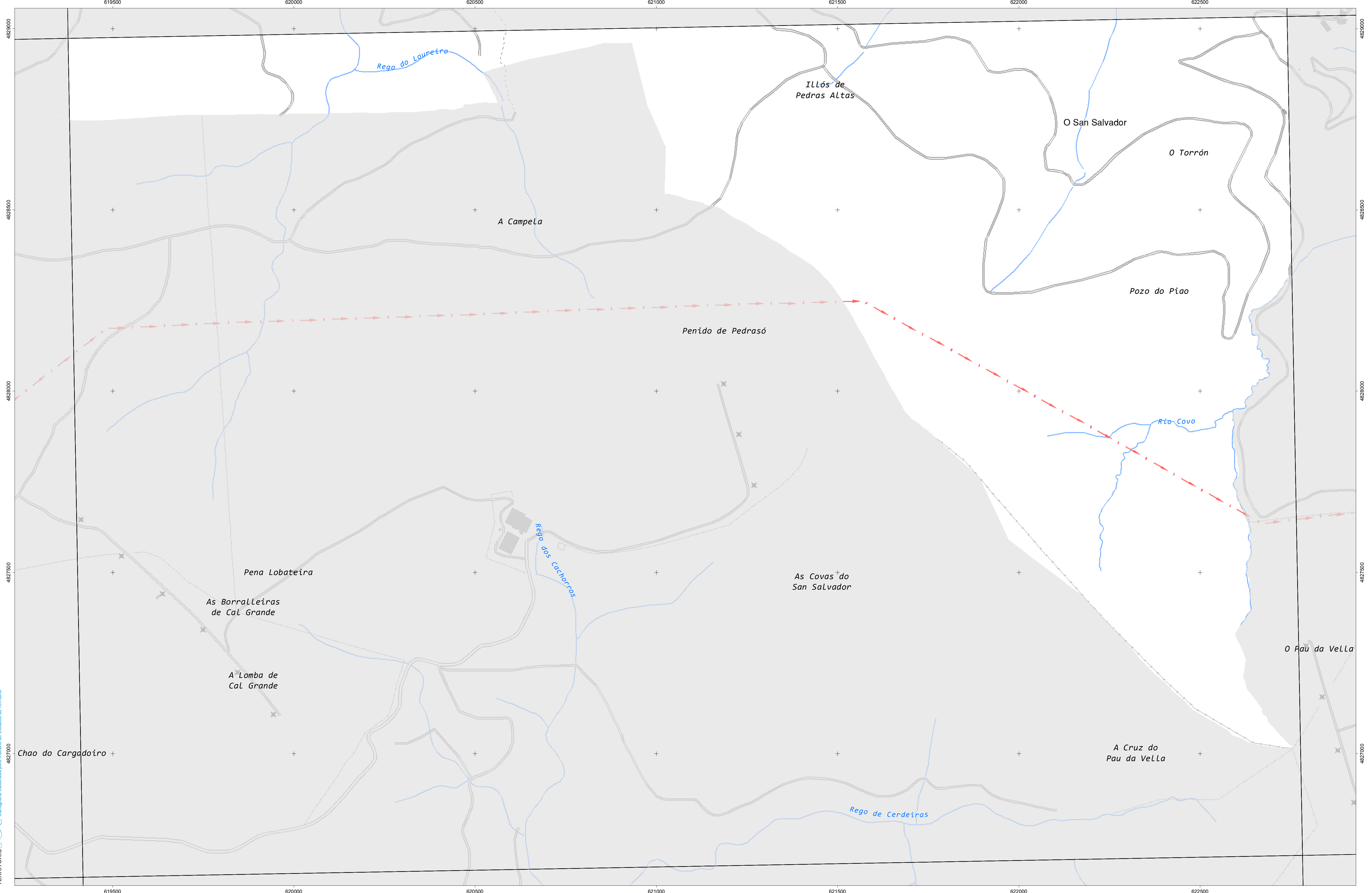
Coordenadas das esquinas da folla

UTM ED50 Fuso 29		Xeográficas ETRS89	
x	y	Longitude	Latitude
1 619461,0	4831500,2	-7:31:15,0	43:37:30,0
2 622822,7	4831500,9	-7:28:45,0	43:37:30,0
3 622865,0	4829247,1	-7:28:45,0	43:36:15,0
4 619502,2	4829186,4	-7:31:15,0	43:36:15,0

Proxección U.T.M. Fuso 29  
 Elipsóide GRS80  
 Sistema de referencia ETRS89



Plano Nº <b>0009A-0103</b>	Referencia Catastral	Superficie (m <sup>2</sup> )	Superficie Afectada (m <sup>2</sup> )	Porcentaje Afectada
	27025A05400056	2445,23	791,37	32,36%
	27025A05400059	2232,64	2169,43	97,17%
	27025A05400060	3247,67	317,99	9,79%
	27025A05400083	1205,61	28,43	2,36%
	27025A05400090	5138,07	2934,58	57,11%
	27025A05400094	3207,72	190,76	5,95%
	27025A05400108	5667,10	5176,67	91,35%
	27025A05400109	11370,90	1052,53	9,26%
	27025A05400115	1748,24	16,33	0,93%
	27025A05400116	1595,37	17,76	1,11%
	27025A05400145	1457,16	1438,94	98,75%
	27025A05400148	11455,88	4990,57	43,56%
	27025A05400161	9515,57	3381,36	35,54%
	27025A05400162	2697,19	205,77	7,63%
	27025A05400439	3694,00	3278,96	88,76%
	27025A05400441	2182,20	2087,19	95,65%
	27025A05400485	2165,53	388,63	17,95%
	27025A07400005	24111,38	5154,33	21,38%
	27025A07400006	2018,76	1941,26	96,16%
	27025A07400008	2929,78	160,66	5,48%
	27025A07400016	1830,15	280,27	15,31%
	27025A07400017	431,60	57,47	13,32%
	27025A07400018	1225,98	237,14	19,34%
	27025A07400019	1098,56	218,28	19,87%
	27025A07400020	594,86	98,28	16,52%
	27025A07400021	1243,40	198,85	15,99%
	27025A07400027	901,72	901,73	100,00%
	27025A07400029	1412,38	1412,38	100,00%
	27025A07400030	1701,35	1698,77	99,85%
	27025A07400032	5100,50	829,34	16,26%
	27025A07400638	1459,00	60,17	4,12%
	27025A07500001	2726,67	977,40	35,85%
	27025A07500003	597,02	597,02	100,00%
	27025A07500004	11298,32	5631,20	49,84%
	27025A07500005	12825,70	773,28	6,03%
	27025A07500010	3060,35	1724,35	56,34%
	27025A07500086	7337,70	2456,29	33,47%
	27025A07500406	1490,12	1473,06	98,86%
	27025A07500409	570,53	570,53	100,00%



### CARTOGRAFÍA DAS FAIXAS SECUNDARIAS DE XESTIÓN DE BIOMASA

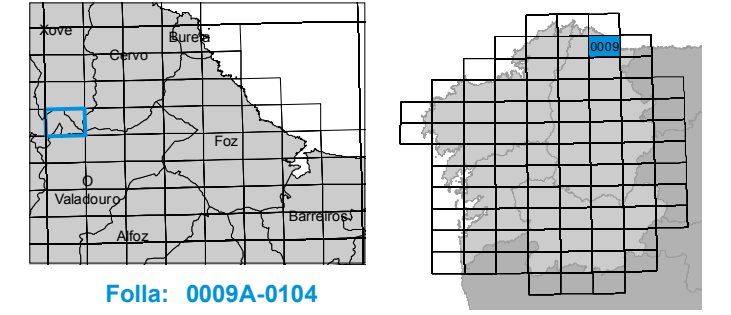
- Parcelas afectadas
- Faixa Protección 50m
- Delimitación Automática
- Solo de Nucleo Rural
- Solo Urbano
- Solo Urbanizable

#### Parcelas afectadas por faixas de 50 metros entorno a núcleos

Coordenadas das esquinas da folla

UTM ED50 Fuso 29		Xeográficas ETRS89		
x	y	Longitude	Latitude	
1	619502,2	4829186,4	-7.31.15,0	43.36.15,0
2	622865,0	4829247,1	-7.28.45,0	43.36.15,0
3	622907,4	4826933,4	-7.28.45,0	43.35.00,0
4	619543,4	4826872,6	-7.31.15,0	43.35.00,0

Proxección U.T.M. Fuso 29  
 Elipsóide GRS80  
 Sistema de referencia ETRS89





### CARTOGRAFÍA DAS FAIXAS SECUNDARIAS DE XESTIÓN DE BIOMASA

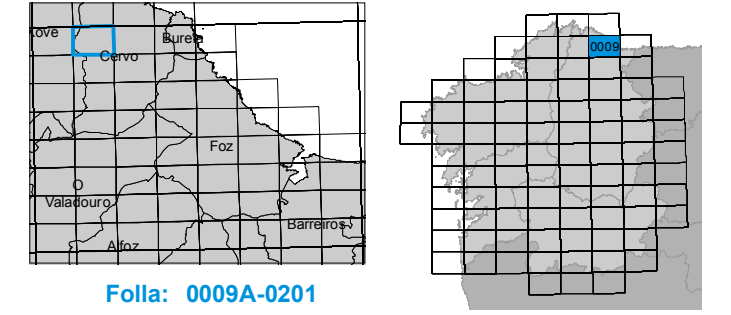
- Parcelas afectadas
- Faixa Protección 50m
- Delimitación Automática
- Solo de Nucleo Rural
- Solo Urbano
- Solo Urbanizable

#### Parcelas afectadas por faixas de 50 metros entorno a núcleos

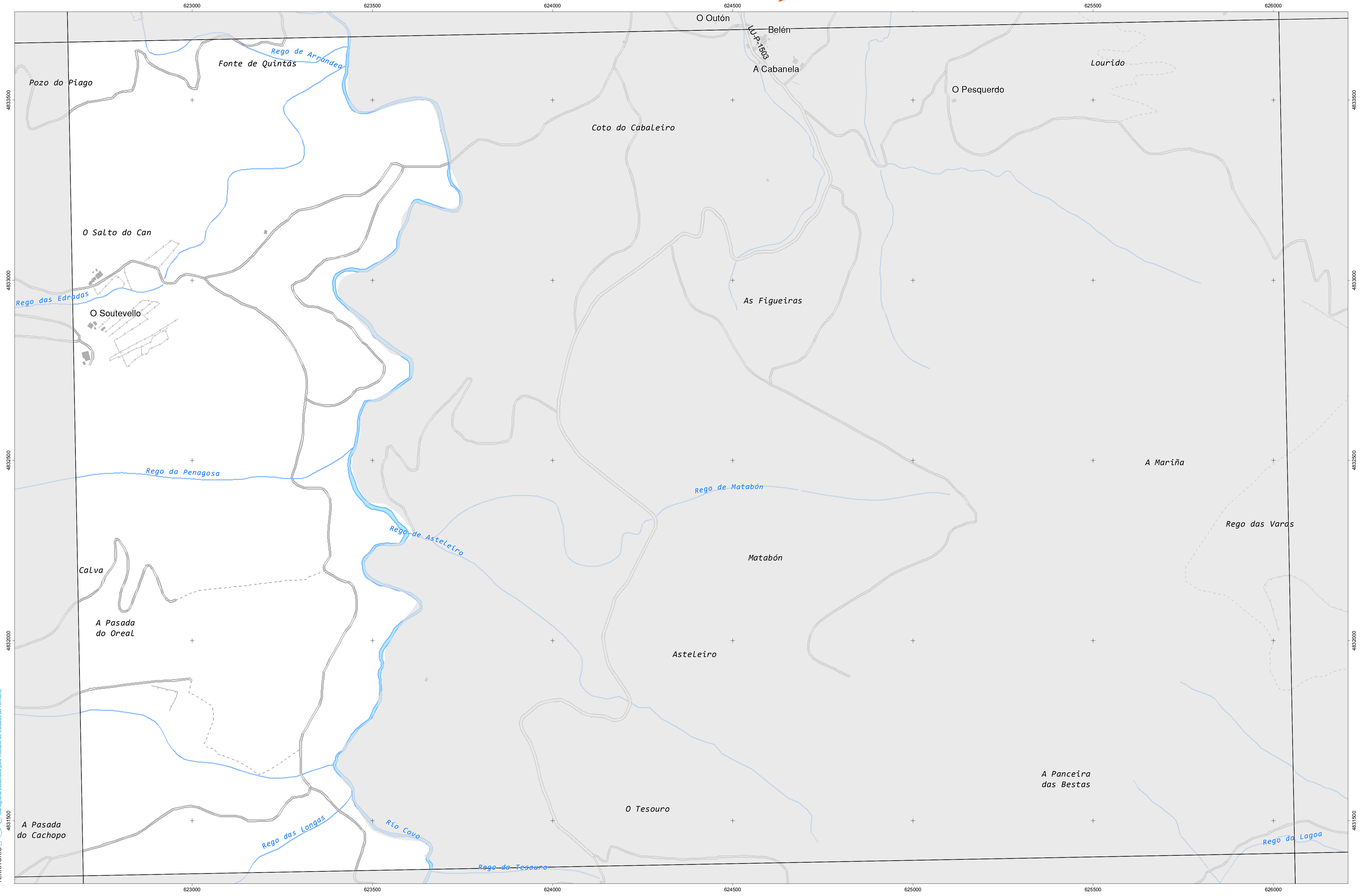
Coordenadas das esquinas da folla

UTM ED50 Fuso 29	x	y	Xeográficas ETRS89	Longitude	Latitude
1	622737,9	4836188,5	-7,28,45,0	43,40,00,0	
2	626097,2	4836251,0	-7,26,15,0	43,40,00,0	
3	626140,7	4833937,2	-7,26,15,0	43,38,45,0	
4	622780,3	4833874,7	-7,28,45,0	43,38,45,0	

Proxección U.T.M. Fuso 29  
 Elipsóide GRS80  
 Sistema de referencia ETRS89







### CARTOGRAFÍA DAS FAIXAS SECUNDARIAS DE XESTIÓN DE BIOMASA

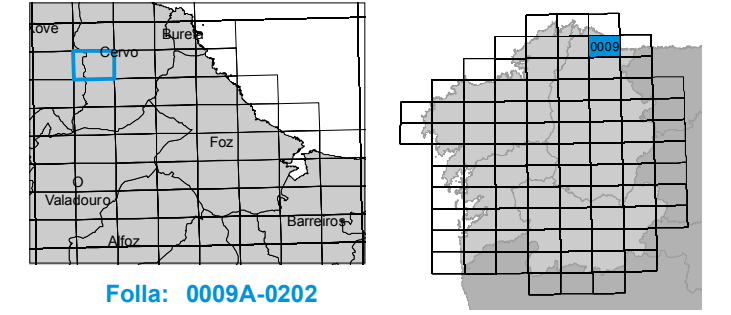
- Parcelas afectadas
- Faixa Protección 50m
- Delimitación Automática
- Solo de Nucleo Rural
- Solo Urbano
- Solo Urbanizable

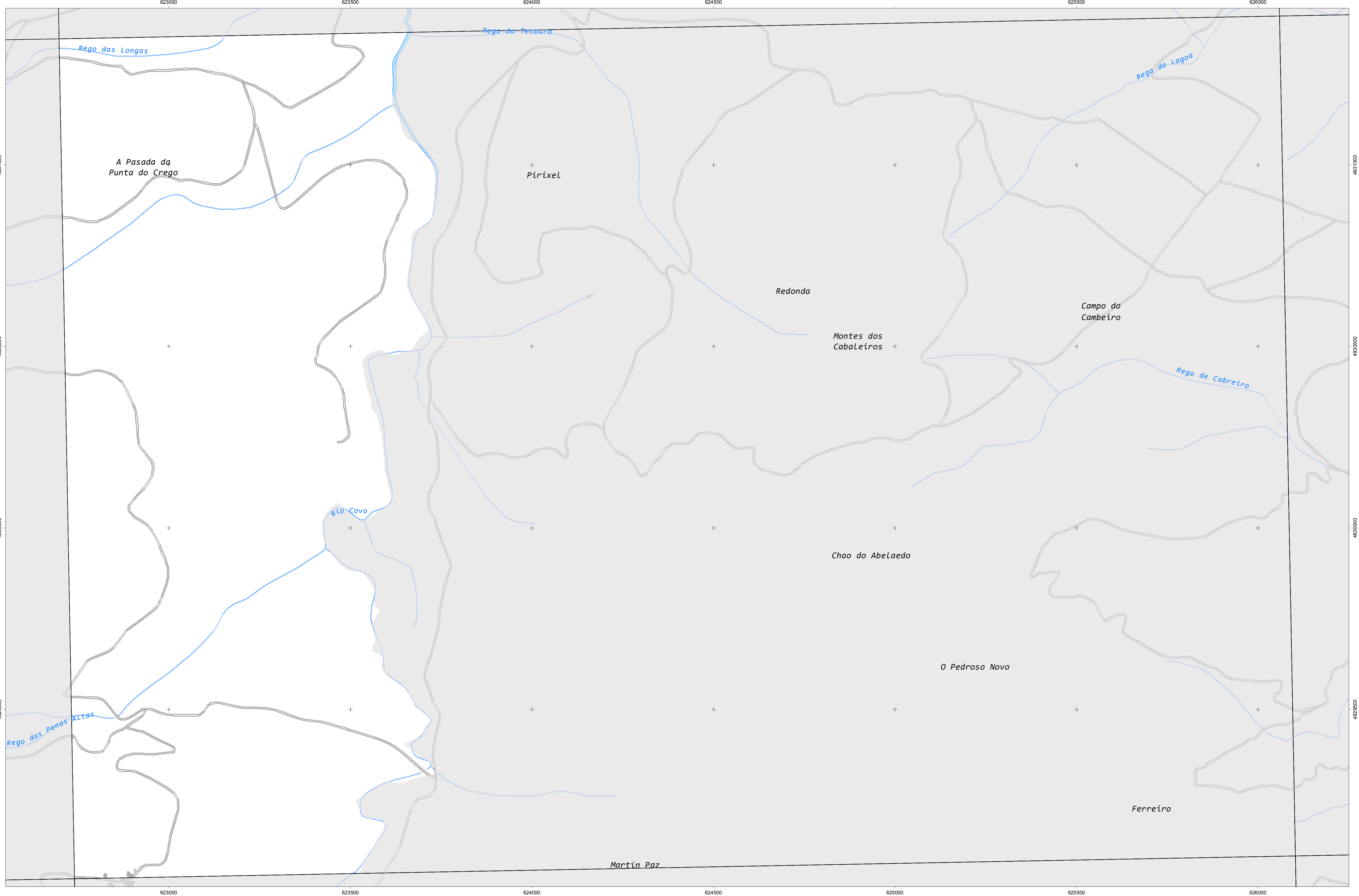
#### Parcelas afectadas por faixas de 50 metros entorno a núcleos

Coordenadas das esquinas da folla

UTM ED50 Fuso 29		Xeográficas ETRS89		
x	y	Longitude	Latitude	
1	622780,3	4833874,7	-7,28,45,0	43,38,45,0
2	626140,7	4833937,2	-7,26,15,0	43,38,45,0
3	626184,3	4831625,4	-7,26,15,0	43,37,30,0
4	622822,7	4831580,9	-7,28,45,0	43,37,30,0

Proxección U.T.M. Fuso 29  
 Elipsóide GRS80  
 Sistema de referencia ETRS89





### CARTOGRAFÍA DAS FAIXAS SECUNDARIAS DE XESTIÓN DE BIOMASA

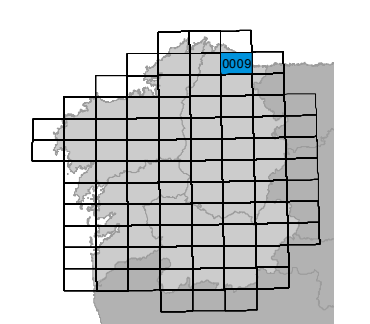
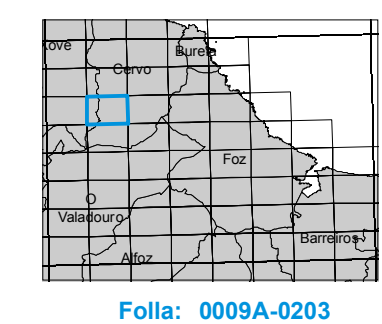
- Parcelas afectadas
- Faixa Protección 50m
- Delimitación Automática
- Solo de Nucleo Rural
- Solo Urbano
- Solo Urbanizable

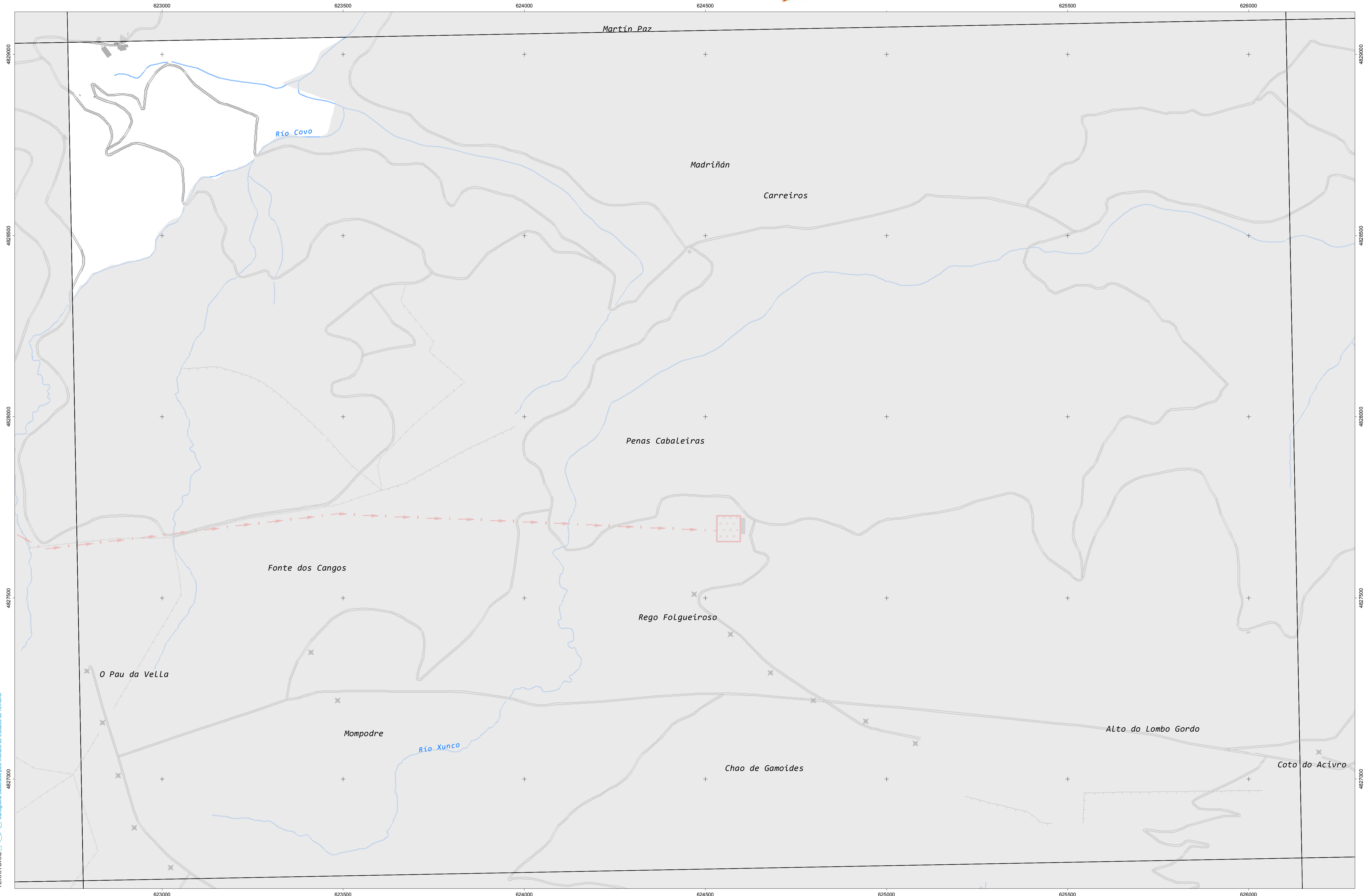
#### Parcelas afectadas por faixas de 50 metros entorno a núcleos

Coordenadas das esquinas da folla

UTM ED50 Fuso 29		Xeográficas ETRS89	
x	y	Longitude	Latitude
622822,7	4831560,9	-7:28:45,0	43:37:30,0
626184,3	4831623,4	-7:26:15,0	43:37:30,0
626227,8	4829309,6	-7:26:15,0	43:36:15,0
622865,0	4829247,1	-7:28:45,0	43:36:15,0

Proxección U.T.M. Fuso 29  
 Elipsóide GRS80  
 Sistema de referencia ETRS89





### CARTOGRAFÍA DAS FAIXAS SECUNDARIAS DE XESTIÓN DE BIOMASA

- Parcelas afectadas
- Faixa Protección 50m
- Delimitación Automática
- Solo de Nucleo Rural
- Solo Urbano
- Solo Urbanizable

### Parcelas afectadas por faixas de 50 metros entorno a núcleos

Coordenadas das esquinas da folla

UTM ED50 Fuso 29	Xeográficas ETRS89	
	Longitude	Latitude
1	622865,0	4829247,1
2	626227,8	4829309,6
3	626271,3	4826996,6
4	622907,4	4826933,4

Proxección U.T.M. Fuso 29  
 Elipsóide GRS80  
 Sistema de referencia ETRS89

